Katalog /*Catalog*: 1102001.3305

KABUPATEN KEBUMEN DALAM ANGKA

KEBUMEN REGENCY IN FIGURES

2022

BADAN PUSAT STATISTIK
KABUPATEN KEBUMEN
BPS-STATISTICS OF KEBUMEN REGENCY

KABUPATEN KEBUMEN DALAM ANGKA

KEBUMEN REGENCY IN FIGURES

2022

KEBUMEN DALAM ANGKA
Kebumen in Figures
2022

ISSN: 0215-5575
No. Publikasi/*Publication Number*: 33050.2201
Katalog /*Catalog*: 1102001.3305
Ukuran Buku/*Book Size*: 14,8 cm x 21 cm
Jumlah Halaman/*Number of Pages* : xxxii + 292 hal/*pages*
Naskah/*Manuscript*:
BPS Kabupaten Kebumen
BPS-Statistics of Kebumen Regency
Penyunting/*Editor*:
BPS Kabupaten Kebumen
BPS-Statistics of Kebumen Regency
Desain Kover/*Cover Design*:
Seksi Integrasi Pengolahan dan Diseminasi Statistik
Section of Integration Processing and Statistics Dissemination
Ilustrasi Kover/*Cover Illustration*:
Tugu Lawet Kebumen
Diterbitkan oleh/*Published by*:
©BPS Kabupaten Kebumen/*BPS-Statistics of Kebumen Regency*
Dicetak oleh/*Printed by*:
CV. Retsmart Grafindo

Dilarang mengumumkan, mendistribusikan, mengomunikasikan, dan/atau menggandakan sebagian atau seluruh isi buku ini untuk tujuan komersil tanpa izin tertulis dari Badan Pusat Statistik.
Prohibited to announce, distribute, communicate, and/or copy part or all of this book for commercial purpose without permission from BPS-Statistics Indonesia.

https://kebumenkab.bps.go.id

PETA WILAYAH KABUPATEN KEBUMEN

MAP OF KEBUMEN REGENCY

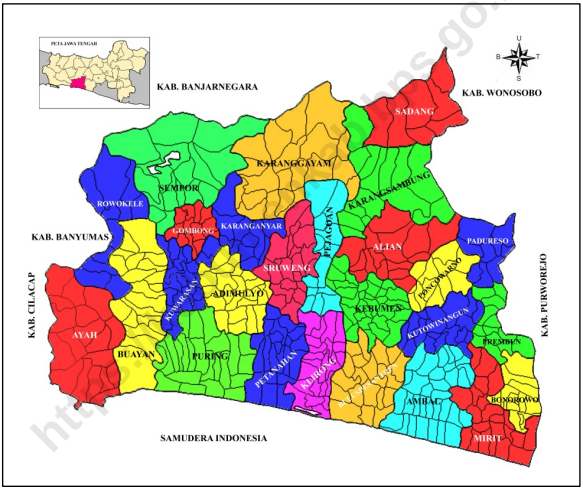

https://kebumenkab.bps.go.id

KEPALA BPS KABUPATEN KEBUMEN
CHIEF STATISTICIAN OF KEBUMEN REGENCY

KUS HARYONO, S.St, M.Si.

https://kebumenkab.bps.go.id

KATA PENGANTAR

Kabupaten Kebumen Dalam Angka 2022 merupakan publikasi tahunan yang diterbitkan oleh BPS Kabupaten Kebumen. Disadari bahwa publikasi ini belum sepenuhnya memenuhi harapan pihak pemakai data khususnya para perencana, namun diharapkan dapat membantu melengkapi penyusunan rencana pembangunan di Kabupaten Kebumen.

Publikasi ini dapat terwujud berkat kerja sama dan bantuan dari berbagai pihak baik instansi pemerintah maupun swasta. Kepada semua pihak yang telah memberikan bantuan disampaikan penghargaan dan terima kasih yang sebesar –besarnya.

Walaupun publikasi ini telah disiapkan sebaik-baiknya, namun disadari masih ada kekurangan dan kesalahan yang terjadi. Untuk perbaikan publikasi ini, tanggapan dan saran yang bersifat konstruktif dari para pemakai sangat diharapkan.

https://kebumenkab.bps.go.id

Kebumen , Februari 2022
Kepala BPS
Kabupaten Kebumen

KUS HARYONO, S.St, M.Si.

PREFACE

Kebumen Regency in Figures 2022 is an annual publication written by BPS – Statistics of Kebumen Regency. Honestly, this publication has not perfect yet and has not filled the user's hope, especially for the planners yet, but hopely it can help to equip compilation of development planning in Kebumen Regency..

This comprehensive publication has been made possible with the assistance and contribution from several governmental institutions and private organizations. To all parties who have been involved in the preparation of this publication, I would like to express my sincerest appreciation and gratitude.

Comments and constructive suggestions for the improvement of this publication are always welcome.

https://kebumenkab.bps.go.id

Kebumen , February 2022
Chief Statistician of
Kebumen Regency

KUS HARYONO, S.St, M.Si.

DAFTAR ISI / *CONTENTS*

Halaman
Page

Kata Pengantar/*Preface* vii
Daftar Isi/*Contents* ix
Daftar Tabel/*List of Tables* xi
Daftar Gambar/*List of Figures* xxv
Daftar Singkatan/*List of Abbreviations* xxix
Statistik Kunci/*Key Statistics* xxxi
1. Geografi dan Iklim/*Geography and Climate* 1
2. Pemerintahan/*Government* 15
3. Penduduk dan Ketenagakerjaan/*Population and Employment* 35
4. Sosial dan Kesejahteraan Rakyat/*Social and Welfare* 49
5. Pertanian, Kehutanan, Peternakan, dan Perikanan/*Agriculture, Forestry, Livestock, and Fishery* 107
6. Industri, Pertambangan, dan Energi/Industry, *Mining, and Energy* 149
7. Pariwisata/*Tourism* 159
8. Transportasi dan Komunikasi/*Transportation and Communication* 167
9. Perbankan,Koperasi, dan Harga-harga/*Banking,Cooperative, dan Prices* 179
10. Pengeluaran Penduduk/*Population Expenditure* 197
11. Perdagangan/*Trade* 207
12. Sistem Neraca Regional/*System of Regional Accounts* 215
13. Perbandingan Antar Kabupaten/Kota/*Regency/Municipal Comparison* 233

https://kebumenkab.bps.go.id

https://kebumenkab.bps.go.id

DAFTAR TABEL/*LIST OF TABLES*

Halaman
Page

1. GEOGRAFI DAN IKLIM/*GEOGRAPHY AND CLIMATE*

1.1 KEADAAN GEOGRAFI
GEOGRAPHY CONDITION

1.1.1 Luas Daerah dan Jumlah Pulau Menurut Kecamatan di Kabupaten Kebumen, 2021
Total Area and Number of Islands by Subdistrict in Kebumen Regency, 2021 8

1.1.2 Tinggi Wilayah dan Jarak ke Ibukota Kabupaten Menurut Kecamatan di Kabupaten Kebumen, 2021
Altitude and Distance to the Capital of Regency by Subdistrict in Kebumen Regency, 2021 10

1.2 KEADAAN IKLIM
CLIMATE CONDITION

1.2.1 Pengamatan Unsur Iklim Menurut Bulan di Stasiun Sempor, 2021
Observation of Climate Elements By Months at Sempor Station, 2021.. 11

2. PEMERINTAHAN/*GOVERNMENT*

2.1 WILAYAH ADMINISTRATIF
ADMINISTRATIVE AREA

2.1.1 Jumlah Desa[1]/Kelurahan Menurut Kecamatan di Kabupaten Kebumen, 2017 - 2021
Number of Villages[1]/Kelurahan by Subdistrict in Kebumen Regency, 2017 - 2021 22

2.2 DEWAN PERWAKILAN RAKYAT DAERAH
REGIONAL HOUSE OF REPRESENTATIVE

2.2.1 Jumlah Anggota Dewan Perwakilan Rakyat Daerah Menurut Partai Politik dan Jenis Kelamin di Kabupaten Kebumen, 2021
Number of Regional House of Representatives's Members by Political Parties and Sex in Kebumen Regency, 2021..... 23

https://kebumenkab.bps.go.id

Halaman
Page

2.3 SUMBER DAYA MANUSIA
HUMAN RESOURCES

2.3.1 Jumlah Pegawai Negeri Sipil Menurut Jabatan dan Jenis Kelamin di Kabupaten Kebumen, Desember 2020 dan Desember 2021
Number of Civil Servants by Occupation and Sex in Kebumen Regency, December 2020 dan December 2021 24

2.3.2 Jumlah Pegawai Negeri Sipil Menurut Tingkat Pendidikan dan Jenis Kelamin di Kabupaten Kebumen, Desember 2020 dan Desember 2021
Number of Civil Servants by Educational Level and Sex in Kebumen Regency, Desember 2020 dan Desember 2021 26

2.3.3 Jumlah Pegawai Negeri Sipil Menurut Tingkat Kepangkatan dan Jenis Kelamin di Kabupaten Kebumen, Desember 2020 dan Desember 2021
Number of Civil Servants by Hierarchy and Sex in Kebumen Regency, Desember 2020 dan Desember 2021 28

2.4 KEUANGAN PEMERINTAH
GOVERNMENT FINANCE

2.4.1 Realisasi Pendapatan Pemerintah Kabupaten Kebumen Menurut Jenis Pendapatan (ribu rupiah), 2017 - 2020
Actual XXX Regency/Municipal Government Revenues by Kind of Revenues (thousand rupiahs), 2017 - 2020 30

2.4.2 Realisasi Belanja Pemerintah Kabupaten Kebumen Menurut Jenis Belanja (ribu rupiah), 2017 - 2020
Actual XXX Regency/Municipal Government Expenditures by Kind of Expenditures (thousand rupiahs), 2017 - 2020 32

https://kebumenkab.bps.go.id

Halaman
Page

3. PENDUDUK DAN KETENAGAKERJAAN/ *POPULATION AND EMPLOYMENT*

3.1 PENDUDUK

POPULATION

3.1.1 Penduduk, Laju Pertumbuhan Penduduk per Tahun, Distribusi Persentase Penduduk, Kepadatan Penduduk, Rasio Jenis Kelamin Penduduk Menurut Kecamatan di Kabupaten Kebumen, 2021
Population, Annual Population Growth Rate, Percentage Distribution of Population, Population Density, and Population Sex Ratio by Subdistrict in Kebumen Regency, 2021 42

3.2 KETENAGAKERJAAN

EMPLOYMENT

3.2.1 Jumlah Penduduk Berumur 15 Tahun Keatas Menurut Jenis Kegiatan Selama Seminggu yang Lalu dan Jenis Kelamin di Kabupaten Kebumen, 2021
Population Aged 15 Years and Over by Type of Activity During The Previous Week and Sex in Kebumen Regency, 2021..... 45

3.2.2 Penduduk Berumur 15 Tahun ke Atas Menurut Pendidikan Tertinggi yang Ditamatkan dan Jenis Kegiatan Selama Seminggu yang Lalu di Kabupaten Kebumen, 2021
Population 15 Years of Age and Over by Educational Attainment and Type of Activity During the Previous Week in Kebumen Regency, 2021. 46

3.2.3 Penduduk Berumur 15 Tahun Ke Atas yang Bekerja Selama Seminggu yang Lalu Menurut Status Pekerjaan Utama dan Jenis Kelamin di Kabupaten Kebumen, 2021
Population 15 Years of Age and Over who Worked During The Previous Week by Main Employment Status and Sex in Kebumen Regency, 2021 48

4. SOSIAL DAN KESEJAHTERAAN RAKYAT/*SOCIAL AND WELFARE*

https://kebumenkab.bps.go.id

Halaman
Page

4.1 PENDIDIKAN
EDUCATION

4.1.1 Jumlah Sekolah, Guru, dan Murid Taman Kanak-Kanak (TK) di Bawah Kementerian Pendidikan dan Kebudayaan Menurut Kecamatan di Kabupaten Kebumen, 2020/2021 dan 2021/2022
Number of Schools, Teachers, and Pupils in Kindergarten Under The Ministry of Education and Culture by Subdistrict in Kebumen Regency, 2020/2021 and 2021/2022 56

4.1.2 Jumlah Sekolah, Guru, dan Murid Raudatul Athfal (RA) di Bawah Kementerian Agama Menurut Kecamatan di Kabupaten Kebumen, 2020/2021 dan 2021/2022
Number of Schools, Teachers, and Pupils in Raudatul Athfal (RA) Under The Ministry of Religious Affairs by Subdistrict in Kebumen Regency, 2020/2021 and 2021/2022 59

4.1.3 Jumlah Sekolah, Guru, dan Murid Sekolah Dasar (SD) di Bawah Kementerian Pendidikan dan Kebudayaan Menurut Kecamatan di Kabupaten Kebumen, 2020/2021 dan 2021/2022
Number of Schools, Teachers, and Pupils in Primary Schools Under The Ministry of Education and Culture by Subdistrict in Kebumen Regency, 2020/2021 and 2021/2022 60

4.1.4 Jumlah Sekolah, Guru, dan Murid Madrasah Ibtidaiyah (MI) di Bawah Kementerian Agama Menurut Kecamatan Menurut Kecamatan di Kabupaten Kebumen, 2020/2021 dan 2021/2022
Number of Schools, Teachers, and Pupils in Madrasah Ibtidaiyah (MI) Under The Ministry of Religious Affairs by Subdistrict in Kebumen Regency, 2020/2021 and 2021/2022 63

4.1.5 Jumlah Sekolah, Guru, dan Murid Sekolah Menengah Pertama (SMP) di Bawah Kementerian Pendidikan dan Kebudayaan Menurut Kecamatan di Kabupaten Kebumen, 2020/2021 dan 2021/2022
Number of Schools, Teachers, and Pupils in Lower Secondary Schools Under The Ministry of Education and Culture by Subdistrict in Kebumen Regency, 2020/2021 and 2021/2022 66

4.1.6 Jumlah Sekolah, Guru, dan Murid Madrasah Tsanawiyah

Halaman
Page

(MTs) di Bawah Kementerian Agama Menurut Kecamatan di Kabupaten Kebumen, 2020/2021 dan 2021/2022
Number of Schools, Teachers, and Pupils in Madrasah Tsanawiyah (MTs) Under The Ministry of Religious Affairs by Subdistrict in Kebumen Regency , 2020/2021 and 2021/2022 69

4.1.7 Jumlah Sekolah, Guru, dan Murid Sekolah Menengah Atas (SMA) di Bawah Kementerian Pendidikan dan Kebudayaan Menurut Kecamatan di Kabupaten Kebumen, 2020/2021 dan 2021/2022
Number of Schools, Teachers, and Pupils in Upper Secondary Schools Under The Ministry of Education and Culture by Subdistrict in Kebumen Regency, 2020/2021 and 2021/2022 72

4.1.8 Jumlah Sekolah, Guru, dan Murid Sekolah Menengah Kejuruan (SMK) di Bawah Kementerian Pendidikan dan Kebudayaan Menurut Kecamatan di Kabupaten Kebumen, 2020/2021 dan 2021/2022
Number of Schools, Teachers, and Pupils in Vocational High Schools Under The Ministry of Education and Culture by Subdistrict in Kebumen Regency, 2020/2021 and 2021/2022 75

4.1.9 Jumlah Sekolah, Guru, dan Murid Madrasah Aliyah (MA) di Bawah Kementerian Agama Menurut Kecamatan di Kabupaten Kebumen, 2020/2021 dan 2021/2022
Number of Schools, Teachers, and Pupils in Madrasah Aliyah (MA) Under the Ministry of Religious Affairs by Subdistrict in Kebumen Regency, 2020/2021 and 2021/2022 78

4.1.10 Jumlah Desa[1]/Kelurahan yang Memiliki Fasilitas Sekolah Menurut Kecamatan dan Tingkat Pendidikan di Kabupaten Kebumen, 2019 - 2021
Number of Villages[1]/Kelurahan Having Educational Facilities by Subdistrict and Educational Level in Kebumen Regency, 2019 - 2021 ... 81

4.1.11 Angka Partisipasi Murni (APM) dan Angka Partisipasi Kasar (APK) Menurut Jenjang Pendidikan di Kabupaten Kebumen, 2020 dan 2021
Net Participation Rates and Gross Participation Rates by Educational Level in Kebumen Regency, 2020 and 2021 86

4.1.12 Persentase Penduduk Berumur 15 Tahun ke Atas yang Melek Huruf Menurut Kelompok Umur di Kabupaten Kebumen, 2020 dan 2021

https://kebumenkab.bps.go.id

Halaman
Page

Percentage of Literate People Aged 15 Years and Over by Age Group in Kebumen Regency, 2020 and 2021 87

4.2 KESEHATAN .....

HEALTH .....

4.2.1 Jumlah Desa[1]/Kelurahan Yang Memiliki Sarana Kesehatan Menurut Kecamatan di Kabupaten Kebumen, 2019 - 2021
Number of Villages[1]/Kelurahan Having Health Facilities by Subdistrict in Kebumen Regency, 2019 - 2021 88

4.2.2 Jumlah Tenaga Kesehatan Menurut Kecamatan di Kabupaten Kebumen, 2021
Number of Health Human Resources by Subdistrict in Kebumen Regency, 2021 94

4.2.3 Jumlah Rumah Sakit Umum, Rumah Sakit Khusus, Puskesmas, Klinik Pratama, dan Posyandu Menurut Kecamatan di Kabupaten Kebumen, 2020 dan 2021
Number of General Hospital, Specialized Hospital, Public Health Center, Primary Clinic, and Integrated Health Post by Subdistrict in Kebumen Regency, 2020 and 2021 96

4.3 AGAMA DAN SOSIAL LAINNYA

RELIGION AND OTHER SOCIAL AFFAIRS

4.3.1 Jumlah Penduduk Menurut Kecamatan dan Agama yang Dianut di Kabupaten Kebumen, 2021
Population by Subdistrict and Religion in Kebumen Regency, 2021 99

4.3.2 Jumlah Tempat Peribadatan Menurut Kecamatan di Kabupaten Kebumen, 2021
Number of Places of Worship by Subdistrict in Kebumen Regency, 2021 100

4.3.3 Jumlah Desa[1]/Kelurahan yang Mengalami Bencana Alam[2] Menurut Kecamatan di Kabupaten Kebumen, 2019 - 2021
Number of Villages[1]/Kelurahan that Had Natural Disaster[2] by Subdistrict in Kebumen Regency, 2019 - 2021 101

4.4 KEMISKINAN

POVERTY

4.4.1 Garis Kemiskinan, Jumlah, dan Persentase Penduduk

https://kebumenkab.bps.go.id

Halaman
Page

Miskin di Kabupaten Kebumen, 2014 - 2021
Poverty Line, Number, and Percentage of Poor People in Kebumen Regency, 2014 - 2021 104

4.4.2 Indeks Kedalaman Kemiskinan dan Indeks Keparahan Kemiskinan di Kabupaten Kebumen, 2014 - 2021
Poverty Gap Index and Poverty Severity Index in Kebumen Regency, 2014 - 2021 105

5. PERTANIAN, KEHUTANAN, PETERNAKAN, DAN PERIKANAN/ *AGRICULTURE, FORESTRY, LIVESTOCK, AND FISHERY*

5.1 HORTIKULTURA
HORTICULTURE

5.1.1 Luas Panen Tanaman Sayuran Menurut Kecamatan dan Jenis Tanaman di Kabupaten Kebumen (ha), 2020 dan 2021
Harvested Area of Vegetables by Subdistrict and Kind of Plant in Kebumen Regency (ha), 2020 and 2021 114

5.1.2 Produksi Tanaman Sayuran Menurut Kecamatan dan Jenis Tanaman di Kabupaten Kebumen (kuintal), 2020 dan 2021
Production of Vegetables by Subdistrict and Kind of Plant in Kebumen Regency (quintal), 2020 and 2021 118

5.1.3 Luas Panen Tanaman Sayuran dan Buah-buahan Semusim Menurut Jenis Tanaman di Kabupaten Kebumen (ha), 2018 - 2021
Harvested Area of Seasonal Vegetables and Fruits by Kind of Plant in Kebumen Regency (ha), 2018 - 2021 122

5.1.4 Produksi Tanaman Sayuran dan Buah-buahan Semusim Menurut Jenis Tanaman di Kabupaten Kebumen (kuintal), 2018 - 2021
Production of Seasonal Vegetables and Fruits by Kind of Plant in Kebumen Regency (quintal), 2018 - 2021 123

5.1.5 Luas Panen Tanaman Biofarmaka Menurut Kecamatan dan Jenis Tanaman di Kabupaten Kebumen (m^2), 2020 dan 2021
Harvested Area of Medicinal Plants by Subdistrict and Kind of Plant in Kebumen Regency (m^2), 2020 and 2021 124

5.1.6 Produksi Tanaman Biofarmaka Menurut Kecamatan dan Jenis Tanaman di Kabupaten Kebumen (kg), 2020 and 2021
Production of Medicinal Plants by Subdistrict and Kind of Plant in

https://kebumenkab.bps.go.id

Halaman
Page

Kebumen Regency (kg), 2020 and 2021 126

5.1.7 Luas Panen Tanaman Biofarmaka Menurut Jenis Tanaman di Kabupaten Kebumen (m^2), 2018 - 2021
Harvested Area of Medicinal Plants by Kind of Plant in Kebumen Regency (m^2), 2018 - 2021 128

5.1.8 Produksi Tanaman Biofarmaka Menurut Jenis Tanaman di Kabupaten Kebumen (kg), 2018 - 2021
Production of Medicinal Plants by Kind of Plant in Kebumen Regency (kg),2018 - 2021 129

5.1.9 Luas Panen Tanaman Hias Menurut Kecamatan dan Jenis Tanaman di Kabupaten Kebumen (m^2), 2020 and 2021
Harvested Area of Ornamental Plants by Subdistrict and Kind of Plant in Kebumen Regency (m^2), 2020 and 2021 130

5.1.10 Produksi Tanaman Hias Menurut Kecamatan dan Jenis Tanaman di Kabupaten Kebumen (tangkai), 2020 and 2021
Production of Ornamental Plants by Subdistrict and Kind of Plant in Kebumen Regency (stalks), 2020 and 2021 132

5.1.11 Luas Panen Tanaman Hias Menurut Jenis Tanaman di Kabupaten Kebumen (m^2), 2018 - 2021
Harvested Area of Ornamental Plants by Kind of Plant in Kebumen Regency (m^2), 2018 - 2021 134

5.1.12 Produksi Tanaman Hias Menurut Jenis Tanaman di Kabupaten Kebumen (tangkai), 2018 - 2021
Production of Ornamental Plants by Kind of Plant n Kebumen Regency (stalks), 2018 - 2021 135

5.1.13 Produksi Buah-buahan Menurut Kecamatan dan Jenis Tanaman di Kabupaten Kebumen (kuintal), 2020 and 2021
Production of Fruits by Subdistrict and Kind of Plant in Kebumen Regency (kuintal), 2020 and 2021 136

5.1.14 Produksi Buah-Buahan dan Sayuran Tahunan Menurut Jenis Tanaman di Kabupaten Kebumen (kuintal), 2018 - 2021
Production of Annual Fruits and Vegetables by Kind of Plant in Kebumen Regency (quintal), 2018 - 2021 140

5.2 PERKEBUNAN
ESTATE CROPS

https://kebumenkab.bps.go.id

Halaman
Page

5.2.1 Luas Areal Tanaman Perkebunan Menurut Kecamatan dan Jenis Tanaman di Kabupaten Kebumen (ha), 2020 dan 2021
Planted Area of Estate Crops by Subdistrict and Type of Crops in Kebumen Regency (ha), 2020 and 2021 141

5.2.2 Produksi Perkebunan Menurut Kecamatan dan Jenis Tanaman di Kabupaten Kebumen (ton), 2020 dan 2021
Production of Estate by Subdistrict and Type of Crops in Kebumen Regency (ton), 2019 and 2021 145

6. INDUSTRI, PERTAMBANGAN, DAN ENERGI/ INDUSTRY, *MINING, AND ENERGY*

6.1 Daya Terpasang, Produksi, dan Distribusi Listrik PT. PLN (Persero) pada Cabang/Ranting PLN Menurut Kecamatan di Kabupaten Kebumen, 2021
Installed Electricity Power, Production, and Distribution of PT. PLN (Persero) at PLN Branch by Subdistrict in Kebumen Regency, 2021 156

6.2 Jumlah Pelanggan Listrik Menurut Kecamatan di Kabupaten Kebumen, 2017 - 2021
Number of Electricity Customers by Subdistrict in Kebumen Regency, 2017 - 2021 157

6.3 Jumlah Pelanggan dan Air yang Disalurkan Menurut Kecamatan di Kabupaten Kebumen, 2021
Number of Customers and Distributed Water by Subdistrict in Kebumen Regency, 2021 158

7. PARIWISATA/*TOURISM*

7.1 Jumlah Rumah Makan/Restoran Menurut Kecamatan di Kabupaten Kebumen, 2018 - 2021
Number of Restaurants by Subdistrict in Kebumen Regency, 2018 - 2021 166

8. TRANSPORTASI DAN KOMUNIKASI/ *TRANSPORTATION AND COMMUNICATION*

8.1 TRANSPORTASI

https://kebumenkab.bps.go.id

Halaman
Page

TRANSPORTATION

8.1.1 Panjang Jalan[1] Menurut Tingkat Kewenangan Pemerintahan di Kabupaten Kebumen (km), 2019 - 2021
Length of Roads[1] by Level of Government Authority in Kebumen Regency (km), 2019 - 2021 174

8.1.2 Panjang Jalan Menurut Jenis Permukaan Jalan di Kabupaten Kebumen (km), 2019 - 2021
Length of Roads by Type of Road Surface in Kebumen Regency (km), 2019 - 2021 175

8.1.3 Panjang Jalan Menurut Kondisi Jalan di Kabupaten Kebumen (km), 2019 - 2021
Length of Roads by Condition of Roads in Kebumen Regency (km), 2019 - 2021 176

8.2 KOMUNIKASI
COMMUNICATION

8.2.1 Jumlah Kantor Pos Pembantu Menurut Kecamatan di Kabupaten Kebumen, 2018 - 2021
Number of Post Offices Subsidiaries by Subdistrict in Kebumen Regency, 2018 - 2021 177

9. PERBANKAN, KOPERASI, DAN HARGA-HARGA/
BANKING, COOPERATIVE, AND PRICES

9.1 Jumlah Koperasi Aktif Menurut Kecamatan di Kabupaten Kebumen, 2018 - 2021
Number of Active Cooperative by Subdistrict in Kebumen Regency, 2018 - 2021 186

9.2 Jumlah Koperasi Menurut Jenis Koperasi dan Kecamatan di Kabupaten Kebumen, 2021
Number of Cooperative by Kind of Cooperative and Subdistrict in Kebumen Regency, 2021 187

9.3 Indeks Harga Konsumen per Bulan Menurut Kelompok Pengeluaran (2018=100) di Kabupaten Kebumen, 2021
Consumer Price Index per Month by Expenditure Group (2018=100) in Kebumen Regency, 2021 188

http://kebumenkab.bps.go.id

Halaman
Page

9.4 Laju Inflasi Bulanan Menurut Kelompok Pengeluaran (2018=100) di Kabupaten Kebumen, 2021
Monthly Inflation Rate by Expenditure Group (2018=100) in Kebumen Regency, 2021 192

10. PENGELUARAN PENDUDUK/*POPULATION EXPENDITURE*

10.1 Rata-rata Pengeluaran per Kapita Sebulan Menurut Kelompok Komoditas (rupiah) di Kabupaten Kebumen, 2020 dan 2021
Monthly Average Expenditure per Capita by Commodity Group (rupiahs) in Kebumen Regency, 2020 and 2021 204

10.2 Persentase Pengeluaran per Kapita Sebulan Menurut Kelompok Komoditas di Kabupaten Kebumen, 2020 dan 2021
Percentage of Monthly Expenditure per Capita by Commodity Group in Kebumen Regency, 2020 and 2021 205

10.3 Persentase Penduduk Menurut Golongan Pengeluaran Per Kapita Sebulan di Kabupaten Kebumen, 2021
Percentage of Population by Per Capita Spending Group a Month in Kebumen Regency, 2021 206

11. PERDAGANGAN/*TRADE*

11.1 Jumlah Sarana Perdagangan Menurut Jenisnya di Kabupaten Kebumen, 2018 - 2021
Number of Trading Facilities by Type of Facility in Kebumen Regency, 2018 - 2021 214

12. SISTEM NERACA REGIONAL/*SYSTEM OF REGIONAL ACCOUNTS*

12.1. Produk Domestik Regional Bruto Atas Dasar Harga Berlaku Menurut Lapangan Usaha di Kabupaten Kebumen (miliar rupiah), 2017 - 2021
Gross Regional Domestic Product at Current Market Prices by Industry in Kebumen Regency (billion rupiahs), 2017 - 2021 222

12.2 Produk Domestik Regional Bruto Atas Dasar Harga Konstan 2010 Menurut Lapangan Usaha di Kabupaten Kebumen (miliar rupiah), 2017 - 2021
Gross Regional Domestic Product at 2010 Constant Market Prices by

https://kebumenkab.bps.go.id

Halaman
Page

Industry in Kebumen Regency (billion rupiahs), 2017 - 2021 224

12.3 Distribusi Persentase Produk Domestik Regional Bruto Atas Dasar Harga Berlaku Menurut Lapangan Usaha di Kabupaten Kebumen, 2017 - 2021
Percentage Distribution of Gross Regional Domestic Product at Current Market Prices by Industry in Kebumen Regency, 2017 - 2021..... 226

12.4 Laju Pertumbuhan Produk Domestik Regional Bruto Atas Dasar Harga Konstan 2010 Menurut Lapangan Usaha di Kabupaten Kebumen (persen), 2017 - 2021
Growth Rate of Gross Regional Domestic Product at 2010 Constant Market Prices by Industry in Kebumen Regency (percent), 2017 - 2021.. 228

12.5 Produk Domestik Regional Bruto Atas Dasar Harga Berlaku Menurut Jenis Pengeluaran di Kabupaten Kebumen (miliar rupiah), 2017 - 2021
Gross Regional Domestic Product at Current Market Prices by Type of Expenditure in Kebumen Regency (billion rupiahs), 2017 - 2021 230

12.6 Produk Domestik Regional Bruto Atas Dasar Harga Konstan 2010 Menurut Jenis Pengeluaran di Kabupaten Kebumen (miliar rupiah), 2017 - 2021
Gross Regional Domestic Product at 2010 Constant Market Prices by Type of Expenditure in Kebumen Regency (billion rupiahs), 2017 - 2021 231

13. PERBANDINGAN ANTAR KABUPATEN/ KOTA/ *REGENCY/MUNICIPAL COMPARISON*

13.1 Jumlah Penduduk Menurut Kabupaten/ Kota di Provinsi XXX (ribu), 2017 - 2021
Population by Regency/Municipality in XXX Province (thousand), 2017 - 2021 240

13.2 Laju Pertumbuhan Produk Domestik Regional Bruto Atas Dasar Harga Konstan 2010 Menurut Kabupaten/Kota di Provinsi XXX (persen), 2017 - 2021
Rate of Growth of Gross Regional Domestic Products at Constant 2010 Prices by Regency/Municipality in XXX Province (percent), 2017 - 2021 241

https://kebumenkab.bps.go.id

Halaman
Page

13.3 Jumlah Penduduk Miskin Menurut Kabupaten/ Kota di Provinsi XXX (ribu), 2017 - 2021
Number of Poor Population by Regency/Municipality in XXX Province (thousand), 2017 - 2021 242

13.4 Indeks Pembangunan Manusia Menurut Kabupaten/Kota di Provinsi XXX, 2017 - 2021
Human Development Index by Regency/Municipality in XXX Province, 2017 - 2021 243

https://kebumenkab.bps.go.id

https://kebumenkab.bps.go.id

DAFTAR GAMBAR/*LIST OF FIGURES*

Halaman
Page

1.1 Luas Daerah menurut Kecamatan di Kabupaten Kebumen(%), 2021 5
Area of Subdistrict in Kebumen Regency (%), 2021 ..... *5*

2.1 Persentase Pegawai Negeri Sipil Menurut Kepangkatan, 2021 17
Percentage of Civil Servants by Hierarchy, 2021 ..... *17*

3.1 Piramida Penduduk Kabupaten Kebumen, 2021 39
Population Pyramid of Kebumen Regency, 2021 ..... *39*

4.1 Jumlah Sekolah, Guru, Murid jenjang SD, SMP dan SMA Sederajat di Kabupaten Kebumen, 2020/2021 55
Number of Schools, Teachers, Pupils in Elementary, Junior and Senior High School , 2019/2021 ..... *55*

5.1 Produksi Tanaman Biofarmaka Menurut Jenis Tanaman di Kabupaten Kebumen (kg), 2021 120
Production of Medicinal Plants by Kind of Plant in Kebumen Regency (kg), 2021 ..... *120*

6.1 Penjualan Tenaga Listrik Per bulan PT. PLN (Persero), 2021 227
Electricity Power Sold of PT. PLN (Persero) at PLN Branch , 2021 ..... *227*

7.1 Persentase Pengunjung Menurut Objek Wisata yang Dikelola Pemerintah di Kabupaten Kebumen, 2021 239
Percentage of Visitors by Tourism Object Government Managed in Kebumen Regency , 2021 239

8.1 Panjang Jalan di Kabupaten Kebumen Menurut jenis Permukaan Jalan (Km), 2020 - 2021 247
Length of Roads in Kebumen Regency by Kind of Surface (Km), 2020 - 2021 ..... *247*

9.1 Inflasi per Bulan di Kabupaten Kebumen, 2021 258
Inflation by Month in Kebumen Regency, 2020 ..... *258*

10.1 Rata-rata Pengeluaran per Kapita Sebulan Menurut Kelompok Komoditas (rupiah) di Kabupaten Kebumen Tahun 2020 dan 2021 266
Monthly Average Expenditure per Capita by Commodity Group (rupiahs) in Kebumen Regency, 2020 and 2021 ..... *266*

https://kebumenkab.bps.go.id

Halaman
Page

11.1 Lima Kecamatan dengan Jumlah Pasar Tradisional Terbanyak di Kabupaten Kebumen 2021 275

Top Five Subdistrict with Most Traditional Market in Kebumen Regency (%), 2021 ..... *275*

12.1 Lima Sektor Penyumbang Terbesar PDRB di Kabupaten Kebumen , 2021 282

Top Five Largest Contributor for Gross Regional Domestic Product in Kebumen Regency, 2021 ..... *282*

13.1 Lima Kabupaten dengan Laju Pertumbuhan Ekonomi di Jawa Tengah, 2021 298

Top Five Regency in Jawa Tengah Province with High Rate of Growth of Economic, 2021 ..... *298*

https://kebumenkab.bps.go.id

PENJELASAN UMUM/*EXPLANATORY NOTES*

Tanda-tanda, satuan-satuan, dan lain-lainnya yang digunakan dalam publikasi ini adalah sebagai berikut:
Symbols, measurement units, and acronyms which are used in this publication, are as follows:

1. TANDA-TANDA/*SYMBOLS*

Data tidak tersedia/Data not available	:	...
Tidak ada atau nol /Null or zero	:	–
Data dapat diabaikan/Data negligible	:	0
Tanda decimal/Decimal point	:	,
Data tidak dapat ditampilkan/Not applicable	:	NA
Angka estimasi/Estimated figures	:	e
Angka diperbaiki/Revised figures	:	r
Angka sementara/Preliminary figures	:	x
Angka sangat sementara/Very preliminary figures	:	xx
Angka sangat sangat sementara/Very very preliminary figures	:	xxx

2. SATUAN/*UNITS*

barel/*barrel*	:	158,99 liter/*litres* = 1/6,2898 m^3
hektar (ha)/*hectare (ha)*	:	10 000 m^2
kilometer (km)/*kilometres (km)*	:	1 000 meter/*meters (m)*
knot/*knot*	:	1,8523 km/jam (*km/hour*)
kuintal/*quintal*	:	100 kg
KWh	:	1 000 Watt *hour*
MWh	:	1 000 KWh
liter (untuk beras)/*litre (for rice)*	:	0,80 kg
MMSCF	:	1/35,3 m^3
metrik ton (m.ton)/*metric ton (m. ton)*	:	0,98421 long ton = 1 000 kg
ons/*ounce*	:	28,31 gram/*grams*
ton	:	1 000 kg

Satuan lain: buah, dus, butir, helai/lembar, kaleng, batang, pulsa, ton kilometer (ton-km), jam, menit, persen (%).
Other units: unit, pack, pieces, sheet, tin, pulse, ton-kilometres(ton-km), hour, minute, percent (%).

Perbedaan angka di belakang koma disebabkan oleh pembulatan angka.
The difference in decimal numbers is caused by rounding.

https://kebumenkab.bps.go.id

https://kebumenkab.bps.go.id

DAFTAR SINGKATAN/ *LIST OF ABBREVIATIONS*

SI	:	Stasiun Iklim
SIMPK	:	Stasiun Meteorologi Pertanian Khusus
t.t	:	Tempat tidur
BCG	:	Bacillus Calmette Guerin
DPT	:	Difteri, Pertusis, Tetanus
TT	:	Tetanus Toxoid
IOT	:	Industri Obat Tradisional/*Traditional Medicine Industry*
IKOT	:	Industri Kecil Obat Tradisional/*Traditional Medicine Small*
Alkes	:	Alat kesehatan/*Health Kits*
PKRT	:	Perbekalan Kesehatan Rumah tangga/*Household Health Logistics*
Kompl	:	Komplemen/*Complement*
IRTP	:	Industri Pangan Produksi Rumah Tangga/*Foods Home Industry*
PBF	:	Pedagang Besar Farmasi/*Pharmacy Whole-seller*
GFK	:	Gudang Farmasi Kab/Kota/Regency/*Muncipality Pharmacy Warehouse*
RB	:	Rumah Bersalin/*Delivery House*
Pustu	:	Puskesmas pembantu/*Auxiliary Public Health Center*
BP	:	Balai Pengobatan/*Polyclinic*
TPS	:	Tempat Pembuangan Sementara /*landfill*
Jamkesmas	:	Jaminan kesehatan masyarakat miskin/*Poor public health insurance*
PJKMU	:	Program Jaminan Kesehatan Masyarakat Umum
SIUP	:	Surat Ijin Usaha Perdagangan/*Trading Permission Letter*
TDP	:	Tanda Daftar Perusahaan/*Company Registration Identity*
API	:	Angka Pengenal Importir/*Importer's Identity Number*

https://kebumenkab.bps.go.id

https://kebumenkab.bps.go.id

Statistik Kunci, 2019 - 2021
Key Statistics, 2019 - 2021

Rincian/Description	Satuan/Unit	2019	2020	2021
(1)	(2)	(3)	(4)	(5)
SOSIAL/*SOCIAL*				
Penduduk[1]/*Population*[1]	juta/*million*	1.195	1.197	1.350
Laju Pertumbuhan Penduduk[1]/*Population Growth*[1]	%			
Angka Harapan Hidup[1]-e_0/*Life Expectancy Rate*[1]	tahun/*years*			
Angka Melek Huruf Usia 15+/*Literacy Rate Aged 15+*	%			
Tingkat Partisipasi Angkatan Kerja -TPAK[2,3] *Labour Force Participation Rate-LFPR*[2,3]	%	65.75	68.72	69.63
Tingkat Pengangguran Terbuka-TPT[2] *Unemployment Rate-UR*[2]	%	5.48	4.69	6.07
Penduduk Miskin[5]/*Poor People*[4]	ribu/*thousand*	208.7	201.3	211.1
Persentase Penduduk Miskin[4] *Percentage of Poor People*[4]	%	17.47	16.82	17.59
Indeks Pembangunan Manusia-IPM[5] *Human Development Index*[5]	–	68.80	69.60	69.81
EKONOMI/*ECONOMIC*				
Produk Domestik Regional Bruto (PDRB) Harga Berlaku[6] *Gross Regional Domestic Bruto (GRDP) at Current Price*[6]	triliun rupiah *trillion rupiahs*			
Laju Pertumbuhan Ekonomi[8]/*Economic Growth*[7]	%			
PDRB Per Kapita Harga Berlaku[6,8] *Per Capita of GRDP at Current Price*[6,8]	juta rupiah *million rupiahs*			

https://kebumenkab.bps.go.id

Catatan/Notes:
1. Hasil proyeksi penduduk Indonesia 2010–2035 (pertengahan tahun/Juni)/*The result of Indonesia population prjection 2010–2035 (mid year/June)*
2. Kondisi Agustus/*Condition at August*
3. Menggunakan penimbang hasil proyeksi penduduk tahun 2010–2035/*Weighted by the 2010–2035 population projection*
4. Kondisi Maret/*Condition at March*
5. Sejak tahun 2010, IPM dihitung dengan metode baru. Komponen IPM metode baru adalah angka harapan hidup saat lahir, harapan lama sekolah, rata-rata lama sekolah, dan pengeluaran per kapita/*Since 2010, HDI was calculated using new method. New HDI component are life expectancy at birth, expected years of schooling, means years of schooling, and expenditure per capita*
6. Mulai tahun 2010 mengadopsi *System of National Account* 2008 (SNA 2008)/*Since 2010 is in line with System of National Account 2008 (SNA 2008)*
7. Menggunakan tahun dasar 2010 (2010=100)/*Using 2010 base year (2010=100)*
8. Menggunakan proyeksi penduduk berdasarkan hasil SP2010/*Using population projection based on SP2010*

https://kebumenkab.bps.go.id

BAB
Chapter
01

GEOGRAFI DAN IKLIM

GEOGRAPHY AND CLIMATE

Luas Wilayah Kabupaten Kebumen

Total Area of Kebumen Regency **1.281,12** km² *sq.km*

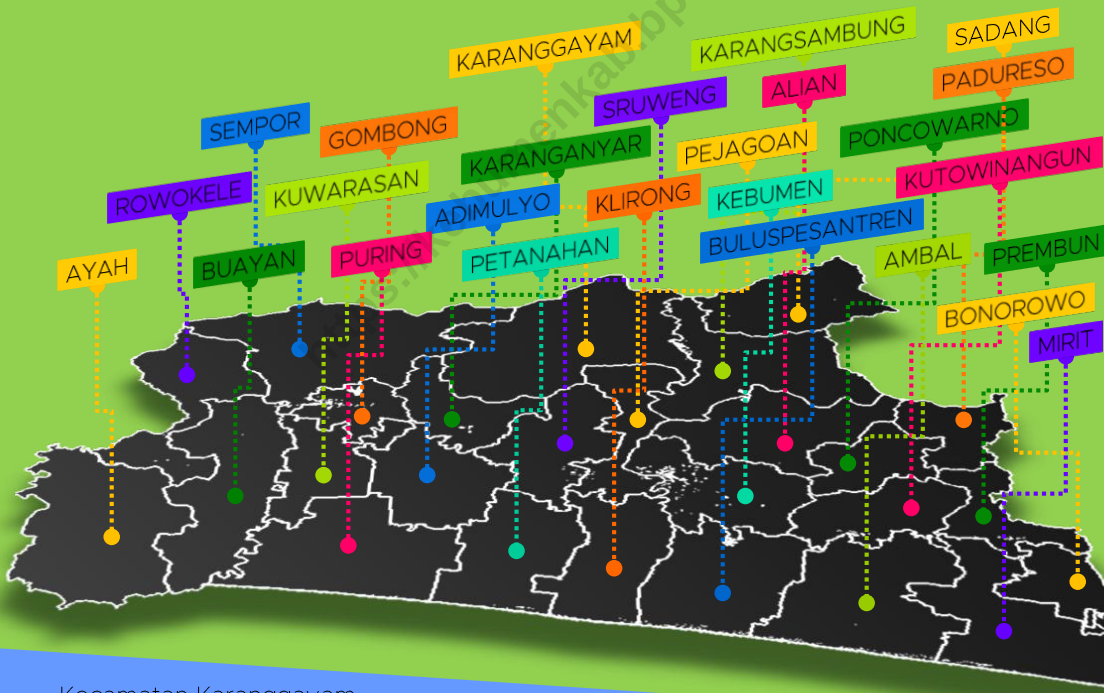

Kecamatan Karanggayam merupakan kecamatan dengan wilayah terluas 109,29 km², hampir 6 kali luas Kecamatan Gombong yang hanya 19,48 km²

Karanggayam Sub-district is the sub-district with the widest area of 109.29 km², almost 6 times the area of Gombong Sub-district which is only 19.48 km²

Walau Kecamatan Karanggayam merupakan kecamatan terluas, namun kecamatan dengan jumlah desa terbanyak adalah Kecamatan Ambal 32 desa

Although Karanggayam Subdistrict is the widest sub-district, but the sub-district with the most number of villages is Ambal District 32 villages

Jumlah Desa/Kelurahan
Number of Villages
460

https://kebumenkab.bps.go.id

PENJELASAN TEKNIS

1. Secara astronomis, Kabupaten Kebumen terletak antara 7°27′ – 7°50′ Lintang Selatan dan 109°22′ – 109°50′ Bujur Timur.

2. Berdasarkan posisi geografisnya, Kabupaten Kebumen memiliki batas-batas: Utara – Kabupaten Banjarnegara dan Wonosobo; Selatan - Samudera Hindia; Barat – Kabupaten Cilacap dan Banyumas; Timur – Kabupaten Purworejo.

3. Kabupaten Kebumen terdiri dari 26 Kecamatan yaitu Kecamatan Ayah, Buayan, Puring, Petanahan, Klirong, Buluspesantren, Ambal, Mirit, Bonorowo, Prembun, Padureso, Kutowinangun, Alian, Poncowarno, Kebumen, Pejagoan, Sruweng, Adimulyo, Kuwarasan, Rowokele, Sempor, Gombong, Karanganyar, Karanggayam, Sadang dan Karangsambung.

TECHNICAL NOTES

1. Astronomically, Kebumen Regency is located between 7°27′ – 7°50′ South latitude, and 109°22′ – 109°50′ East longitude.

2. In terms of geographic position, Kebumen Regency has boundaries as follows: North – Banjarnegara and Wonosobo Regency; South - Indian Ocean; West - Cilacap and Banyumas Regency; East – Purworejo Regency.

3. 3. Kebumen Regency has 26 subdistrict, they are Ayah, Buayan, Puring, Petanahan, Klirong, Buluspesantren, Ambal, Mirit, Bonorowo, Prembun, Padureso, Kutowinangun, Alian, Poncowarno, Kebumen, Pejagoan, Sruweng, Adimulyo, Kuwarasan, Rowokele, Sempor, Gombong, Karanganyar, Karanggayam, Sadang dan Karangsambung Subdistrict.

https://kebumenkab.bps.go.id

https://kebumenkab.bps.go.id

ULASAN

Geografi

Kabupaten Kebumen terletak antara 7o27′ – 7o50′ Lintang Selatan dan 109o22′ – 109o50′ Bujur Timur. Luas wilayah Kabupaten Kebumen, adalah 1.281,12 km2.

Akhir tahun 2021, wilayah administrasi Kabupaten Kebumen terdiri dari 26 kecamatan yaitu Kecamatan Ayah (76,37 km2), Buayan (68,42 km2), Puring (61,97 km2), Petanahan (44,84 km2), Klirong (43,25 km2), Buluspesantren (48,77 km2), Ambal (62,41 km2), Mirit (52,35 km2), Bonorowo (20,91 km2), Prembun (22,96 km2), Padureso (28,95 km2), Kutowinangun (33,73 km2), Alian (57,75 km2), Poncowarno (27,37 km2), Kebumen (42,04 km2), Pejagoan (34,58 km2), Sruweng (43,68 km2), Adimulyo (43,43 km2), Kuwarasan (33,84 km2), Rowokele (53,80 km2), Sempor (100,15 km2), Gombong (19,48 km2), Karanganyar (31,4 km2), Karanggayam (109,29 km2), Sadang (54,23 km2) dan Karangsambung (65,15 km2).

Jarak antara Ibukota Kabupaten ke ibukota Kecamatan:

1. Kebumen-Demangsari: 40 km.
2. Kebumen-Buayan: 33 km.
3. Kebumen-Sitiadi: 30 km.
4. Kebumen-Petanahan: 18 km.
5. Kebumen-Klirong: 12 km.
6. Kebumen-Setrojenar: 18 km.
7. Kebumen-Ambalresmi: 19 km.

DESCRIPTION

Geography

Kebumen Regency is located between 7o27′ – 7o50′ south latitude, 109o22′ – 109o50′ east longitude. Kebumen Regency area is shaped in landby 1,281.12 km2.

In 2021, Kebumen Regency is divided into 26 subdistricts are Subdistrict Ayah (76,37 km2), Buayan (68,42 km2), Puring (61,97 km2), Petanahan (44,84 km2), Klirong (43,25 km2), Buluspesantren (48,77 km2), Ambal (62,41 km2), Mirit (52,35 km2), Bonorowo (20,91 km2), Prembun (22,96 km2), Padureso (28,95 km2), Kutowinangun (33,73 km2), Alian (57,75 km2), Poncowarno (27,37 km2), Kebumen (42,04 km2), Pejagoan (34,58 km2), Sruweng (43,68 km2), Adimulyo (43,43 km2), Kuwarasan (33,84 km2), Rowokele (53,80 km2), Sempor (100,15 km2), Gombong (19,48 km2), Karanganyar (31,4 km2), Karanggayam (109,29 km2), Sadang (54,23 km2) dan Karangsambung (65,15 km2).

Distance between Regency Capital to Subdistrict Capital:

1. *Kebumen-Demangsari: 40 km.*
2. *Kebumen-Buayan: 33 km.*
3. *Kebumen-Sitiadi: 30 km.*
4. *Kebumen-Petanahan: 18 km.*
5. *Kebumen-Klirong: 12 km.*
6. *Kebumen-Setrojenar: 18 km.*
7. *Kebumen-Ambalresmi: 19 km.*

https://kebumenkab.bps.go.id

8. Kebumen-Mirit: 29 km.
9. Kebumen-Bonorowo: 20 km.
10. Kebumen-Prembun: 19 km.
11. Kebumen-Padureso: 21 km.
12. Kebumen-Kutowinangun: 15 km.
13. Kebumen-Krakal: 11 km.
14. Kebumen-Poncowarno: 12 km.
15. Kebumen-Kebumen: 1 km.
16. Kebumen-Pejagoan: 1 km.
17. Kebumen-Sruweng: 7 km.
18. Kebumen-Adimulyo: 11 km.
19. Kebumen-Kuwarasan: 28 km.
20. Kebumen-Rowokele: 35 km.
21. Kebumen-Sempor: 26 km.
22. Kebumen-Gombong: 21 km.
23. Kebumen-Karanganyar: 14 km.
24. Kebumen-Karanggayam: 32 km.
25. Kebumen-Sadang: 30 km.
26. Kebumen-Karangsambung:19km.

Wilayah Kabupaten Kebumen memiliki batas-batas: Utara – Kabupaten Banjarnegara dan Wonosobo; Selatan - Samudera Hindia; Barat – Kabupaten Cilacap dan Banyumas; Timur – Kabupaten Purworejo.

Iklim

Menurut Stasiun Meteorolgi Sempor, suhu udara rata-rata di Kabupaten Kebumen tahun 2020 berkisar antara 24,7oC sampai dengan 27,8oC. Untuk Kelembaban udara berkisar antara 77% sampai dengan 88%. Sedangkan untuk curah hujan selama tahun 2018 sebesar 3.122 mm3 dan hari hujan sebanyak 149 hari.

8. Kebumen-Mirit: 29 km.
9. Kebumen-Bonorowo: 20 km.
10. Kebumen-Prembun: 19 km.
11. Kebumen-Padureso: 21 km.
12. Kebumen-Kutowinangun: 15 km.
13. Kebumen-Krakal: 11 km.
14. Kebumen-Poncowarno: 12 km.
15. Kebumen-Kebumen: 1 km.
16. Kebumen-Pejagoan: 1 km.
17. Kebumen-Sruweng: 7 km.
18. Kebumen-Adimulyo: 11 km.
19. Kebumen-Kuwarasan: 28 km.
20. Kebumen-Rowokele: 35 km.
21. Kebumen-Sempor: 26 km.
22. Kebumen-Gombong: 21 km.
23. Kebumen-Karanganyar: 14 km.
24. Kebumen-Karanggayam: 32 km.
25. Kebumen-Sadang: 30 km.
26. Kebumen-Karangsambung: 19 km.

Territorial of Kebumen Regency has boundaries as follows: North – Banjarnegara and Wonosobo Regency; South - Indian Ocean; West - Cilacap and Banyumas Regency; East – Purworejo Regency.

Climate

According Sempor Meteorolgi stations, the average air temperature in Kebumen in 2020 ranged up to 24,7oC 27,8oC. For air humidity ranging from 77% to 88% . As for precipitation during 2018 amounted to 3,122 mm3 and rainy days as much as 149 days.

https://kebumenkab.bps.go.id

Gambar / *Figures* 1.1 **Luas Daerah menurut Kecamatan (%), 2021**
Area of Subdistrict (%), 2021

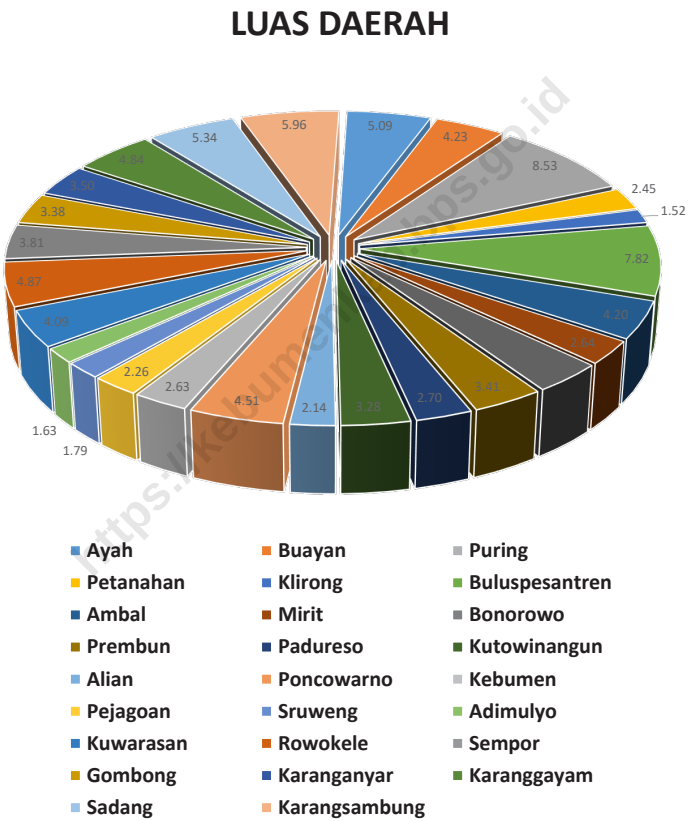

Sumber/*Source* : ....

Gambar / *Figures* 1.2

Jarak dari Ibukota Kabupaten/Kota ke Ibukota Provinsi di Provinsi Jawa Tengah (km), 2021
Distance between Regency/Municipality Capital and Province Capital in Jawa Tengah Province (km), 2021

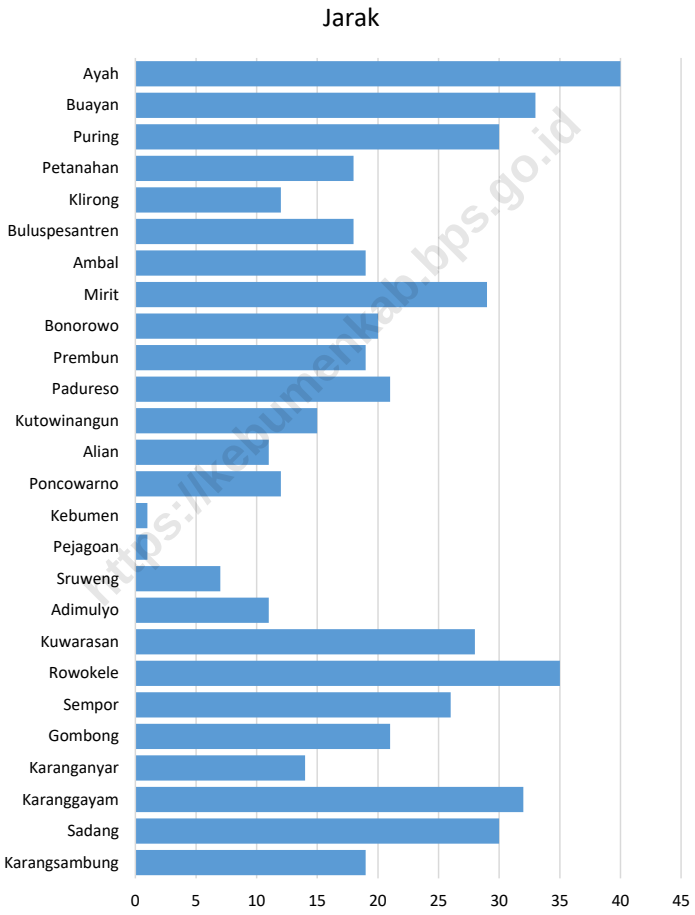

https://kebumenkab.bps.go.id

Sumber/*Source* : Kanwil Badan Pertanahan Nasional Provinsi Jawa Tengah/*National Landagency Council of Jawa Tengah Province*

1.1 KEADAAN GEOGRAFI
GEOGRAPHY CONDITION

Tabel 1.1.1 / ***Table***
Luas Daerah dan Jumlah Pulau Menurut Kecamatan di Kabupaten Kebumen, 2021
Total Area and Number of Islands by Subdistrict in Kebumen Regency, 2021

Kecamatan *Subdistrict*	Ibukota Kecamatan *Capital of Subdistrict*	Luas *Total Area* (km^2/*sq.km*)
(1)	(2)	(3)
Ayah	Demangsari	76,37
Buayan	Buayan	68,42
Puring	Sitiadi	61,97
Petanahan	Petanahan	44,84
Klirong	Klirong	43,25
Buluspesantren	Setrojenar	48,77
Ambal	Ambalresmi	62,41
Mirit	Mirit	52,35
Bonorowo	Bonorowo	20,91
Prembun	Prembun	22,96
Padureso	Padureso	28,95
Kutowinangun	Kutowinangun	33,73
Alian	Krakal	57,75
Poncowarno	Poncowarno	27,37
Kebumen	Kebumen	42,04
Pejagoan	Pejagoan	34,58
Sruweng	Sruweng	43,68
Adimulyo	Adimluyo	43,43
Kuwarasan	Kuwarasan	33,84
Rowokele	Rowokele	53,795
Sempor	Sempor	100,15
Gombong	Gombong	19,48
Karanganyar	Karanganyar	31,40
Karanggayam	Karanggayam	109,29
Sadang	Sadang	54,23
Karangsambung	Karangsambung	65,15
Kebumen	**Kebumen**	**1 281,12**

https://kebumenkab.bps.go.id

Lanjutan Tabel/*Continued Table* 1.1.1

Kecamatan *Subdistrict*	Persentase terhadap Luas Kabupaten *Percentage to Regency Area*	Jumlah Pulau *Number of Islands*
(1)	(4)	(5)
Ayah	5,96	1
Buayan	5,34	1
Puring	4,84	1
Petanahan	3,50	1
Klirong	3,38	1
Buluspesantren	3,81	1
Ambal	4,87	1
Mirit	4,09	1
Bonorowo	1,63	1
Prembun	1,79	1
Padureso	2,26	1
Kutowinangun	2,63	1
Alian	4,51	1
Poncowarno	2,14	1
Kebumen	3,28	1
Pejagoan	2,70	1
Sruweng	3,41	1
Adimulyo	3,39	1
Kuwarasan	2,64	1
Rowokele	4,20	1
Sempor	7,82	1
Gombong	1,52	1
Karanganyar	2,45	1
Karanggayam	8,53	1
Sadang	4,23	1
Karangsambung	5,09	1
Kebumen	**100,00**	**1**

Catatan/*Note:* -

Sumber/*Source:* Pendataan Potensi Desa (Podes)/*Recorded Villave Potential (Podes)*

https://kebumenkab.bps.go.id

Tabel / *Table* 1.1.2

Tinggi Wilayah dan Jarak ke Ibukota Kabupaten Menurut Kecamatan di Kabupaten Kebumen, 2021
Altitude and Distance to the Capital of Regency by Subdistrict in Kebumen Regency, 2021

Kecamatan *Subdistrict*	Tinggi Wilayah (mdpl) *Altitude (m a.s.l)*	Jarak ke Ibukota Kabupaten *Distance to the Capital of Regency*
(1)	(2)	(3)
Ayah	9	40
Buayan	14	33
Puring	16	30
Petanahan	15	18
Klirong	18	12
Buluspesantren	17	18
Ambal	17	19
Mirit	16	29
Bonorowo	11	20
Prembun	38	19
Padureso	198	21
Kutowinangun	18	15
Alian	37	11
Poncowarno	21	12
Kebumen	27	1
Pejagoan	28	1
Sruweng	16	7
Adimulyo	11	11
Kuwarasan	15	28
Rowokele	17	35
Sempor	29	26
Gombong	26	21
Karanganyar	20	14
Karanggayam	66	32
Sadang	117	30
Karangsambung	71	19
Kebumen	**29**	**0**

Catatan/*Note:* -
Sumber/*Source:* Pendataan Potensi Desa (Podes)/*Recorded Villave Potential (Podes)*

https://kebumenkab.bps.go.id

1.2 KEADAAN IKLIM
CLIMATE CONDITION

Tabel / *Table* 1.2.1 **Pengamatan Unsur Iklim Menurut Bulan di Stasiun Sempor, 2021**
Observation of Climate Elements By Months at Sempor Station, 2021

Bulan *Month*	Suhu/*Temperature* (°C)			Kelembaban/*Humidity* (%)		
	Minimum	Rata-rata *Average*	Maksimum *Maximum*	Minimum	Rata-rata *Average*	Maksimum *Maximum*
(1)	(2)	(3)	(4)	(5)	(6)	(7)
Januari/*January*	20,50	25,80	31,90	76,00	87,00	94,00
Februari/*February*	20,90	27,20	31,60	63,00	85,00	97,00
Maret/*March*	21,70	27,30	34,00	68,00	85,80	94,80
April/*April*	21,10	26,70	33,10	69,00	84,80	94,00
Mei/*May*	21,50	27,50	32,90	77,00	84,00	91,00
Juni/*June*	20,93	27,46	32,44	75,00	83,30	91,00
Juli/*July*	19,01	26,85	31,87	75,00	80,33	86,00
Agustus/*August*	19,70	26,20	30,70	78,00	83,40	95,00
September/*September*	20,40	26,40	30,50	74,00	83,00	93,00
Oktober/*October*	20,11	26,66	30,75	79,00	84,87	92,00
November/*November*	20,45	26,56	31,28	79,00	89,00	97,00
Desember/*December*	20,84	27,15	31,82	71,00	86,29	93,00

https://kebumenkab.bps.go.id

Lanjutan Tabel/*Continued Table* 1.2.1

Bulan *Month*	Kecepatan Angin (m/det) *Wind Velocity (m/sec)*			Tekanan Udara/*Atmospheric Pressure* (mb)		
	Minimum	Rata-rata *Average*	Maksimum *Maximum*	Minimum	Rata-rata *Average*	Maksimum *Maximum*
(1)	(8)	(9)	(10)	(11)	(12)	(13)
Januari/*January*	0,50	1,25	4,91	1 000	1 003	1 004
Februari/*February*	0,70	10,97	18,20	1 001	1 002	1 003
Maret/*March*	5,50	25,25	45,00	1 002	1 003	1 004
April/*April*	23,00	36,60	50,20	1 001	1 002	1 003
Mei/*May*	9,83	16,36	22,90	1 001	1 002	1 002
Juni/*June*	8,91	13,25	17,60	1 002	1 002	1 002
Juli/*July*	29,10	48,65	68,20	1 002	1 002	1 002
Agustus/*August*	6,12	38,66	71,20	1 001	1 002	1 003
September/*September*	24,50	62,05	99,60	1 001	1 002	1 003
Oktober/*October*	18,00	37,00	56,00	1 001	1 002	1 003
November/*November*	10,70	50,35	90,00	1 001	1 002	1 003
Desember/*December*	10,40	23,05	35,70	1 001	1 002	1 003

https://kebumenkab.bps.go.id

Lanjutan Tabel/*Continued Table* 1.2.1

Bulan *Month*	Jumlah Curah Hujan *Number of Precipitation* (mm)	Jumlah Hari Hujan (hari) *Number of Rainy Days (day)*	Penyinaran Matahari *Duration of Sunshine* (%)
(1)	(14)	(15)	(16)
Januari/*January*	604,00	23	-
Februari/*February*	363,30	20	-
Maret/*March*	898,00	23	-
April/*April*	857,00	12	-
Mei/*May*	149,00	6	-
Juni/*June*	395,00	12	-
Juli/*July*	88,00	4	-
Agustus/*August*	42,00	7	-
September/*September*	180,50	14	-
Oktober/*October*	294,50	18	-
November/*November*	482,00	26	-
Desember/*December*	426,70	27	-

Catatan/*Note:* ...
Sumber/*Source:* Stasiun Geofisika Banjarnegara

https://kebumenkab.bps.go.id

BAB
Chapter
02

PEMERINTAHAN
GOVERNMENT

Realisasi Anggaran Pendapatan dan Belanja Daerah 2020*
Realization of Regional Revenue and Expenditure Budget

Anggaran Daerah tercatat surplus sebesar 25.570,56 juta rupiah
The Regional Budget recorded a surplus of 25.570,56 million rupiah

Pendapatan Daerah
Regional Revenue
(juta / *million* rupiah)

2 878 556,77

Pengeluaran Daerah
Regional Expenditure
(juta / *million* rupiah)

2 763 233,92

Penyumbang penerimaan terbesar daerah adalah
The biggest contributor to regional revenue is

DAU
44,62%

BELANJA DAERAH
(JUTA RUPIAH)

BELANJA OPERASI	2 448 864,61
BELANJA MODAL	288 798,75
BELANJA TAK TERDUGA	10 188,83

https://kebumenkab.bps.go.id

PENJELASAN TEKNIS

1. Dalam penyelenggaraan pemerintahan daerah, Bupati dan Wakil Bupati dibantu oleh Perangkat Daerah yang meliputi Sekretariat Daerah, Sekretariat DPRD, Dinas Daerah, dan Lembaga Teknis Daerah. Secara umum perangkat daerah atau sering disebut dengan Satuan Kerja Perangkat Daerah (SKPD) bertugas membantu penyusunan kebijakan, koordinasi, dan pelaksanaan kebijakan yang menjadi urusan daerah.

2. OPD Kabupaten Kebumen terdiri dari Sekretariat Daerah, Sekretariat DPRD, Inspektorat, Dinas Kesehatan, Dinas Pendidikan, Dinas Pekerjaan Umum Dan Penataan Ruang, Dinas Perumahan Dan Kawasan Permukiman dan Lingkungan Hidup, Satuan Polisi Pamong Praja, Dinas Sosial dan Pengendalian Penduduk Dan Keluarga Berencana, Dinas Tenaga Kerja dan Koperasi, Usaha Kecil Dan Menengah, Dinas Pertanian dan Pangan, Dinas Perindustrian dan Perdagangan, Dinas Perhubungan, Dinas Penanaman Modal dan Pelayanan Terpadu Satu Pintu, Dinas Pemberdayaan Masyarakat Dan Desa dan Pemberdayaan Perempuan Dan Perlindungan Anak, Dinas Komunikasi Dan Informatika,

TECHNICAL NOTES

1. *In the regional administration , the Regent and Deputy Regent assisted by the Region which includes the Regional Secretariat, the Parliament Secretariat, the Regional Office and the Regional Technical Institute. In general, the area is often called the Work Units (SKPD) responsible to assist policy formulation, coordination and implementation of policies that become regional affairs.*

2. *OPD of Kebumen Regency consist of Regional Secretariat, DPRD Secretariat, Inspectorate, Health Services, Education Services, Public Works and Spatial Planning, Housing and Settlements and Environment Services, Civil Service Police Unit, Social and Population Control and Family Planning, Office Labor and Cooperatives, Small and Medium Enterprises Services, Agriculture and Food Services, Industry and Trade Services, Transportation Services, Investment and One Stop Services, Community and Village Empowerment and Women's Empowerment And Child Protection Services, Communication and Information Services, Youth and Sports and Tourism Services, Marine and Fisheries Services, Archives and Library Services,*

https://kebumenkab.bps.go.id

Dinas Kepemudaan Dan Olahraga dan Pariwisata, Dinas Kelautan Dan Perikanan, Dinas Kearsipan dan Perpustakaan, Dinas Kependudukan Dan Pencatatan, Badan Perencanaan dan Penelitian Dan Pengembangan Daerah, Badan Kepegawaian, Pendidikan dan Pelatihan Daerah, Badan Pengelolaan Keuangan dan Aset Daerah, Badan Pengelolaan Pendapatan Daerah.

Population and Listing Services, Board of Regional Planning and Research , Board of Regional Personnel, Education and Training, Board of Financial Management and Regional Assets, Board of Regional Revenue Management.

3. Anggota Dewan Perwakilan Rakyat Daerah (DPRD) dipilih melalui pemilihan umum (pemilu) dan dilantik dalam masa jabatan lima tahun.

3. Regional House of Representatives (DPRD) members are elected through a general election and appointed for a five-years membership.

https://kebumenkab.bps.go.id

ULASAN

Wilayah Administrasi

Kabupaten Kebumen terbagi dalam 26 kecamatan, yang terdiri dari 449 desa, 11 kelurahan 1.930 Rukun Warga (RW) dan 7.127 Rukun Tetangga (RT).

Pegawai Negeri Sipil

Pada Tahun 2020, jumlah Pegawai Negeri Sipil (PNS) di lingkungan Pemerintah Daerah Kabupaten Kebumen sebanyak 11.382 orang. Jumlah tersebut terdiri dari 5.565 pegawai laki-laki dan 5.817 pegawai perempuan.

Dewan Perwakilan Rakyat

Jumlah wakil rakyat yang duduk pada lembaga legislatif, yaitu Dewan Perwakilan Rakyat Daerah (DPRD) sebanyak 50 orang, dengan 36 orang laki-laki dan 14 orang perempuan.

Dalam menjalankan fungsinya, DPRD Kabupaten Kebumen pada tahun 2018 sudah mampu menghasilkan sebanyak 11 Peraturan Daerah/Perda dan 31 Surat Keputusan.

DESCRIPTION

Administrative Area

Kebumen Regency is divided into 26 Subdistricts, which consists of 449 villages, 11 villages (Kelurahan), 1,930 Unity of Neighborhood Associations and 7127 Neighborhood Associations.

Civil Servants

In 2020, the number of Civil Servants in the Government of Kebumen Regency as many as 11,382 people. This amount consists of 5,565 male employees and 5,817 female employees.

The Regional House Of Representative

Kebumen House of Representatives (DPRD) has 50 members, comprising 36 men and 14 women.

Kebumen House of Representatives (DPRD) throughout the year 2018 has produced 11 Local Regulations and 31 Decree.

https://kebumenkab.bps.go.id

Gambar 2.1
Figures

Jumlah Pegawai Negeri Sipil Menurut Tingkat Kepangkatan dan Jenis Kelamin di Kabupaten Kebumen, Desember 2021
Number of Civil Servants by Hierarchy and Sex in Kebumen Regency, Desember 2021

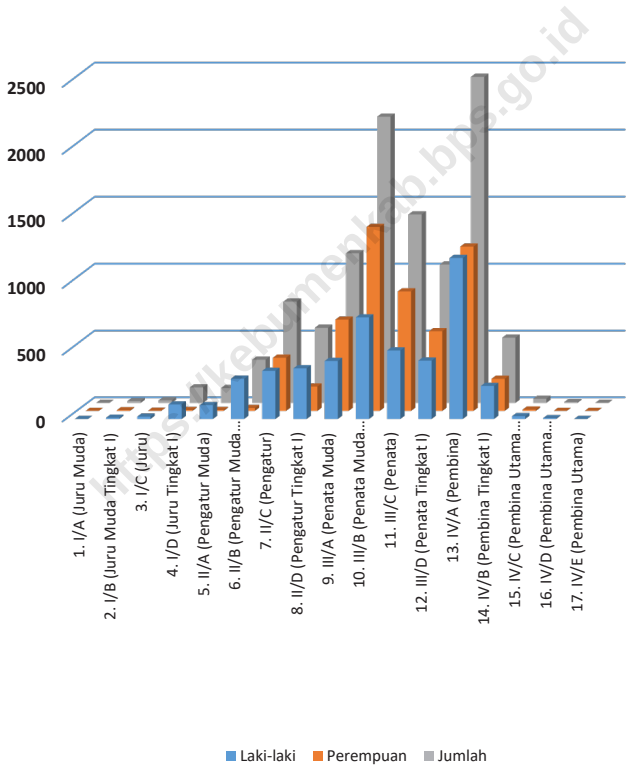

https://kebumenkab.bps.go.id

Sumber/*Source* : Badan Kepegawaian, Pendidikan dan Pelatihan Daerah/*Regional Personnel, Education and Training Board*

Gambar 2.2
Figures

Jumlah Desa[1]/Kelurahan Menurut Kecamatan di Kabupaten Kebumen, 2021
Number of Villages[1]/Kelurahan by Subdistrict in Kebumen Regency, 2021

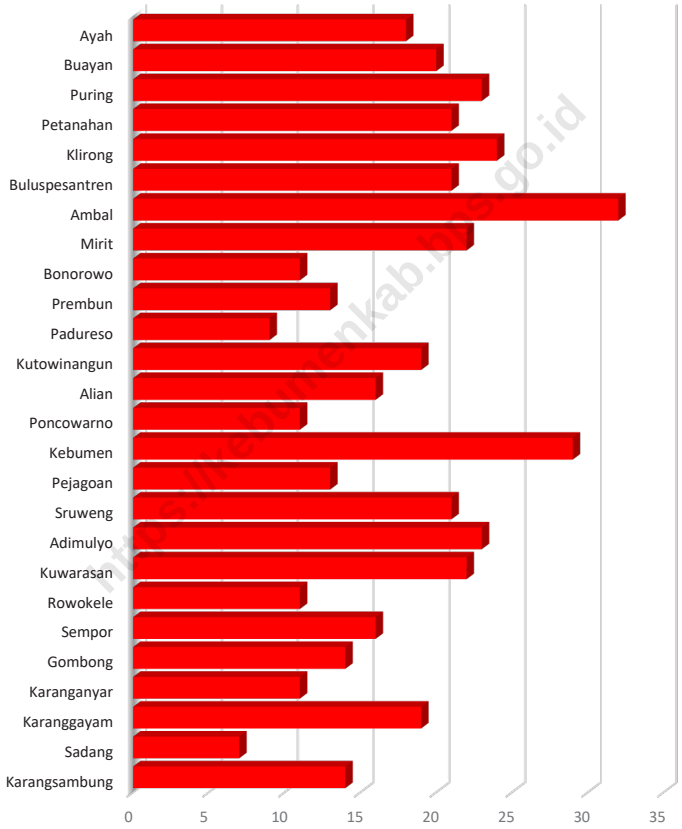

Sumber/*Source* : Peraturan Kepala Badan Pusat Statistik Nomor 1 Tahun 2020 Tanggal 5 Februari 2020 tentang Perubahan Atas Peraturan Kepala Badan Pusat Statistik Nomor 3 Tahun 2019 tentang Kode dan Nama Wilayah Kerja Statistik Tahun 2019/*Chief Statistician Regulation Number 1/2020, February 5 2020, as a revision of Chief Statistician Regulation Number 3 of 2019 on Code and Name of Regional Level of Data Collection.*

2.1 WILAYAH ADMINISTRATIF
ADMINISTRATIVE AREA

Tabel / *Table* 2.1.1 **Jumlah Desa[1]/Kelurahan Menurut Kecamatan di Kabupaten Kebumen, 2017 - 2021**
Number of Villages[1]/Kelurahan by Subdistrict in Kebumen Regency, 2017 - 2021

Kecamatan *Subdistrict*	2017	2018	2019	2020	2021
(1)	(2)	(3)	(4)	(5)	(6)
Ayah	18	18	18	18	18
Buayan	20	20	20	20	20
Puring	23	23	23	23	23
Petanahan	21	21	21	21	21
Klirong	24	24	24	24	24
Buluspesantren	21	21	21	21	21
Ambal	32	32	32	32	32
Mirit	22	22	22	22	22
Bonorowo	11	11	11	11	11
Prembun	13	13	13	13	13
Padureso	9	9	9	9	9
Kutowinangun	19	19	19	19	19
Alian	16	16	16	16	16
Poncowarno	11	11	11	11	11
Kebumen	29	29	29	29	29
Pejagoan	13	13	13	13	13
Sruweng	21	21	21	21	21
Adimulyo	23	23	23	23	23
Kuwarasan	22	22	22	22	22
Rowokele	11	11	11	11	11
Sempor	16	16	16	16	16
Gombong	14	14	14	14	14
Karanganyar	11	11	11	11	11
Karanggayam	19	19	19	19	19
Sadang	7	7	7	7	7
Karangsambung	14	14	14	14	14
Kebumen	**460**	**460**	**460**	**460**	**460**

Catatan/*Note*: [1]Termasuk Unit Permukiman Transmigrasi (UPT)/*Include Transmigration Settlement Unit*
Sumber/*Source*: Peraturan Kepala Badan Pusat Statistik Nomor 1 Tahun 2020 Tanggal 5 Februari 2020 tentang Perubahan Atas Peraturan Kepala Badan Pusat Statistik Nomor 3 Tahun 2019 tentang Kode dan Nama Wilayah Kerja Statistik Tahun 2019/*Chief Statistician Regulation Number 1/2020, February 5 2020, as a revision of Chief Statistician Regulation Number 3 of 2019 on Code and Name of Regional Level of Data Collection.*

https://kebumenkab.bps.go.id

2.2 DEWAN PERWAKILAN RAKYAT DAERAH
REGIONAL HOUSE OF REPRESENTATIVE

Tabel / *Table* 2.2.1 **Jumlah Anggota Dewan Perwakilan Rakyat Daerah Menurut Partai Politik dan Jenis Kelamin di Kabupaten Kebumen, 2021**
Number of Regional House of Representatives's Members by Political Parties and Sex in Kebumen Regency, 2021

Partai Politik *Political Parties*	Laki-laki *Male*	Perempuan *Female*	Jumlah *Total*
(1)	(2)	(3)	(4)
Partai Nasdem	1	3	4
Partai Kebangkitan Bangsa (PKB)	8	1	9
Partai Keadilan Sejahtera (PKS)	1	1	2
Partai Demokrasi Indonesia Perjuangan (PDIP)	11	1	12
Partai Golongan Karya (Golkar)	4	2	6
Partai Gerakan Indonesia Raya (Gerindra)	6	1	7
Partai Demokrat (PD)	2	1	3
Partai Amanat Nasional (PAN)	3	0	3
Partai Persatuan Pembangunan (PPP)	3	1	4
Kebumen	**39**	**11**	**50**

https://kebumenkab.bps.go.id

Catatan/*Note*: -
Sumber/*Source*: Sekretariat DPRD/*Secretariat of The Regional House of Representative*

2.3 SUMBER DAYA MANUSIA
HUMAN RESOURCES

Tabel / *Table* 2.3.1 **Jumlah Pegawai Negeri Sipil Menurut Jabatan dan Jenis Kelamin di Kabupaten Kebumen, Desember 2020 dan Desember 2021**
Number of Civil Servants by Occupation and Sex in Kebumen Regency, December 2020 dan December 2021

Jabatan *Occupation*	2020		
	Laki-laki *Male*	Perempuan *Female*	Jumlah *Total*
(1)	(2)	(3)	(4)
Fungsional Tertentu *Specific Functional*	2.588	4.411	6.999
Fungsional Umum *Staf General Functional*	1.864	9.86	2850
Struktural/*Structural*	**461**	**264**	**725**
Eselon V/*5th Echelon*	0	0	0
Eselon IV/*4th Echelon*	321	221	532
Eselon III/*3rd Echelon*	120	48	168
Eselon II/*2nd Echelon*	20	5	25
Eselon I/*1st Echelon*	0	0	0
Jumlah/*Total*	**4 913**	**5 661**	**10 574**

https://kebumenkab.bps.go.id

Lanjutan Tabel/*Continued Table* 2.3.1

Jabatan *Occupation*	2021 Laki-laki *Male*	Perempuan *Female*	Jumlah *Total*
(1)	(5)	(6)	(7)
Fungsional Tertentu ***Specific Functional***			
Fungsional Umum ***Staf General Functional***			
Struktural/*Structural*			
Eselon V/*5th Echelon*			
Eselon IV/*4th Echelon*			
Eselon III/*3rd Echelon*			
Eselon II/*2nd Echelon*			
Eselon I/*1st Echelon*			
Jumlah/*Total*			

Catatan/*Note*: -
Sumber/*Source*: Badan Kepegawaian, Pendidikan dan Pelatihan Daerah/*Regional Personnel, Education and Training Board*

https://kebumenkab.bps.go.id

Tabel / *Table* 2.3.2

Jumlah Pegawai Negeri Sipil Menurut Tingkat Pendidikan dan Jenis Kelamin di Kabupaten Kebumen, Desember 2020 dan Desember 2021
Number of Civil Servants by Educational Level and Sex in Kebumen Regency, Desember 2020 dan Desember 2021

Tingkat Pendidikan *Educational Level*	2020		
	Laki-laki *Male*	Perempuan *Female*	Jumlah *Total*
(1)	(2)	(3)	(4)
Sampai dengan SD *Up to Primary School*	71	10	81
SMP/Sederajat *General Vocational Junior High School*	249	11	260
SMA/Sederajat *General/Vocational Senior High School*	1 195	469	1 664
Diploma I, II/Akta I, II *Diploma I, II/Akta I, II*	169	133	302
Diploma III/Akta III/Sarjana Muda *Diploma III/Akta III/Bachelor*	253	997	1 250
Tingkat Sarjana/Doktor/*Ph.D* *University Graduates*	2 976	4 041	7 017
Jumlah/*Total*	**4 913**	**5 661**	**10 574**

https://kebumenkab.bps.go.id

Lanjutan Tabel/*Continued Table* 2.3.2

Tingkat Pendidikan *Educational Level*	2021		
	Laki-laki *Male*	Perempuan *Female*	Jumlah *Total*
(1)	(2)	(3)	(4)
Sampai dengan SD *Up to Primary School*			
SMP/Sederajat *General Vocational Junior High School*			
SMA/Sederajat *General/Vocational Senior High School*			
Diploma I, II/Akta I, II *Diploma I, II/Akta I, II*			
Diploma III/Akta III/Sarjana Muda *Diploma III/Akta III/Bachelor*			
Tingkat Sarjana/Doktor/*Ph D University Graduates*			
Jumlah/*Total*			

https://kebumenkab.bps.go.id

Catatan/*Note*: -
Sumber/*Source*: Badan Kepegawaian, Pendidikan dan Pelatihan Daerah/*Regional Personnel, Education and Training Board*

Tabel / *Table* 2.3.3

Jumlah Pegawai Negeri Sipil Menurut Tingkat Kepangkatan dan Jenis Kelamin di Kabupaten Kebumen, Desember 2020 dan Desember 2021
Number of Civil Servants by Hierarchy and Sex in Kebumen Regency, Desember 2020 dan Desember 2021

Pangkat/Golongan/Ruang *Hierarchy*	2020		
	Laki-laki *Male*	Perempuan *Female*	Jumlah *Total*
(1)	(2)	(3)	(4)
1. I/A (Juru Muda)	0	0	0
2. I/B (Juru Muda Tingkat I)	9	5	14
3. I/C (Juru)	18	1	19
4. I/D (Juru Tingkat I)	109	7	116
Golongan I/*Range I*	**136**	**13**	**149**
5. II/A (Pengatur Muda)	104	7	111
6. II/B (Pengatur Muda Tingkat I)	302	22	324
7. II/C (Pengatur)	361	399	760
8. II/D (Pengatur Tingkat I)	380	183	563
Golongan II/*Range II*	**1 147**	**611**	**1 758**
9. III/A (Penata Muda)	435	685	1 120
10. III/B (Penata Muda Tingkat I)	762	1 377	2 139
11. III/C (Penata)	514	896	1 410
12. III/D (Penata Tingkat I)	438	598	1 036
Golongan III/*Range III*	**2 149**	**3 556**	**5 705**
13. IV/A (Pembina)	1 206	1 230	2 436
14. IV/B (Pembina Tingkat I)	248	241	489
15. IV/C (Pembina Utama Muda)	21	10	31
16. IV/D (Pembina Utama Madya)	6	0	6
17. IV/E (Pembina Utama)	0	0	0
Golongan IV/*Range IV*	**1 481**	**1 481**	**2 962**
Jumlah/*Total*	**4 913**	**5 661**	**10 574**

https://kebumenkab.bps.go.id

Lanjutan Tabel/*Continued Table* 2.3.3

Pangkat/Golongan/Ruang *Hierarchy*	2021		
	Laki-laki *Male*	Perempuan *Female*	Jumlah *Total*
(1)	(5)	(6)	(7)
1. I/A (Juru Muda)			
2. I/B (Juru Muda Tingkat I)			
3. I/C (Juru)			
4. I/D (Juru Tingkat I)			
Golongan I/*Range I*			
5. II/A (Pengatur Muda)			
6. II/B (Pengatur Muda Tingkat I)			
7. II/C (Pengatur)			
8. II/D (Pengatur Tingkat I)			
Golongan II/*Range II*			
9. III/A (Penata Muda)			
10. III/B (Penata Muda Tingkat I)			
11. III/C (Penata)			
12. III/D (Penata Tingkat I)			
Golongan III/*Range III*			
13. IV/A (Pembina)			
14. IV/B (Pembina Tingkat I)			
15. IV/C (Pembina Utama Muda)			
16. IV/D (Pembina Utama Madya)			
17. IV/E (Pembina Utama)			
Golongan IV/*Range IV*			
Jumlah/*Total*			

Catatan/*Note*: -

Sumber/*Source*: Badan Kepegawaian, Pendidikan dan Pelatihan Daerah/*Regional Personnel, Education and Training Board*

https://kebumenkab.bps.go.id

2.4 KEUANGAN PEMERINTAH *GOVERNMENT FINANCE*

Tabel / *Table* 2.4.1 **Realisasi Pendapatan Pemerintah Kabupaten Kebumen Menurut Jenis Pendapatan (ribu rupiah), 2020 - 2021**
Actual Kebumen Regency Government Revenues by Kind of Revenues (thousand rupiahs), 2020 - 2021

Jenis Pendapatan/*Kind of Revenues*	2020	2021
(1)	(2)	(3)
1. Pendapatan Asli Daerah (PAD)/*Regional Revenue*		
1.1 Pajak Daerah/*Regional Tax*		
1.2 Retribusi Daerah/*Regional Retribution*		
1.3 Hasil Perusahaan Milik Daerah dan Pengelolaan Kekayaan Daerah yang Dipisahkan/*Regional-Owned Company Revenue and Separated Management of Regional Wealth*		
1.4 Lain-lain PAD yang Sah/*Other Regional Revenue*		
2. Dana Perimbangan/*Balance Funds*		
2.1 Bagi Hasil Pajak/*Tax Sharing Revenue*		
2.2 Bagi Hasil Bukan Pajak/Sumber Daya Alam/*Non-Tax Sharing Revenue/Natural Resources*		
2.3 Dana Alokasi Umum/*General Allocation Fund*		
2.4 Dana Alokasi Khusus/*Special Allocation Fund*		
3. Lain-lain Pendapatan yang Sah/*Other Revenue*		
3.1 Pendapatan Hibah/*Grant*		
3.2 Dana Darurat/*Emergency Fund*		
3.3 Dana Bagi Hasil Pajak dari Provinsi dan Pemerintah Daerah Lainnya/*Tax Sharing Revenue from Provincial and Other Regional Governments*		
3.4 Dana Penyesuaian dan Otonomi Daerah/*Regional Adjustment and Autonomy Fund*		
3.5 Bantuan Keuangan dari Provinsi atau Pemerintah Daerah Lainnya/*Financial Assistance from Provincial or Other Regional Governments*		
3.6 Lainnya/*Others*		
Jumlah/*Total*		

Catatan/*Note*: ...
Sumber/*Source*: Badan Pengelolaan Keuangan dan Aset Daerah/*Regional Financial and Asset Management Agency*

https://kebumenkab.bps.go.id

Tabel / *Table* 2.4.2

Realisasi Belanja Pemerintah Kabupaten Kebumen Menurut Jenis Belanja (ribu rupiah), 2020 - 2021
Actual Kebumen Regency Government Expenditures by Kind of Expenditures (thousand rupiahs), 2020 - 20201

Jenis Pendapatan *Kind of Revenues*	2020	2021
(1)	(2)	(3)
1. Belanja Tidak Langsung/*Indirect Expenditures*		
1.1 Belanja Pegawai/*Personnel Expenditures*		
1.2 Belanja Bunga/*Interest Expenditures*		
1.3 Belanja Subsidi/*Subsidies Expenditures*		
1.4 Belanja Hibah/*Grant Expenditures*		
1.5 Belanja Bantuan Sosial/*Social Aid Expenditures*		
1.6 Belanja Bagi Hasil/*Sharing Fund Expenditure*		
1.7 Belanja Bantuan Keuangan/*Financial Aids Expenditures*		
1.8 Belanja Tidak Terduga/*Unpredicted Expenditures*		
2. Belanja Langsung/*Direct Expenditures*		
2.1 Belanja Pegawai/*Personnel Expenditures*		
2.2 Belanja Barang dan Jasa/*Goods and Services Expenditures*		
2.3 Belanja Modal/*Capital Expenditure*		
Jumlah/*Total*		

Catatan/*Note*: ...
Sumber/*Source*: Badan Pengelolaan Keuangan dan Aset Daerah/*Regional Financial and Asset Management Agency*

https://kebumenkab.bps.go.id

https://kebumenkab.bps.go.id

BAB
Chapter
03

PENDUDUK DAN KETENAGAKERJAAN

POPULATION AND EMPLOYMENT

Penduduk Kabupaten Kebumen

Kebumen Regency Residents

2020

https://kebumenkab.bps.go.id

Hasil Sensus Penduduk menunjukkan bahwa jumlah penduduk Kabupaten Kebumen tahun 2020

1.350 Ribu jiwa

The results of population Census show that the population of Kebumen Regency in 2020, 1.350 thousand inhabitants

Selama periode 2010-2020, laju pertumbuhan penduduk Kabupaten Kebumen per tahun sebesar

1,64%

During the period 2010-2020, the population growth rate of Kebumen Regency per year was 1,64%

Rasio jenis kelamin penduduk sebesar **102,65**

The sex ratio of population is 102,65

Setiap 100 penduduk perempuan terdapat 103 penduduk laki-laki

Every 100 female residents there are 103 male residents

Salah satu sumber data kependudukan adalah **Sensus Penduduk setiap 10 tahun sekali** Pastikan Anda tercatat

One source of population data is a population census every 10 years Make sure you are recorded

https://kebumenkab.bps.go.id

PENJELASAN TEKNIS

1. Sumber utama data kependudukan adalah sensus penduduk yang dilaksanakan setiap sepuluh tahun sekali. Sensus penduduk telah dilaksanakan sebanyak enam kali sejak Indonesia merdeka, yaitu tahun 1961, 1971, 1980, 1990, 2000, dan 2010. Di dalam sensus penduduk, pencacahan dilakukan terhadap seluruh penduduk yang berdomisili di wilayah teritorial Indonesia termasuk warga negara asing kecuali anggota korps diplomatik negara sahabat beserta keluarganya. Metode pengumpulan data dalam sensus dilakukan dengan wawancara antara petugas sensus dengan responden dan juga melalui *e-census*. Pencatatan penduduk menggunakan konsep *usual residence*, yaitu konsep di mana penduduk biasa bertempat tinggal. Bagi penduduk yang bertempat tinggal tetap dicacah di mana mereka biasa tinggal, sedangkan untuk penduduk yang tidak bertempat tinggal tetap dicacah di tempat di mana mereka ditemukan petugas sensus pada malam 'Hari Sensus'. Termasuk penduduk yang tidak bertempat tinggal tetap adalah tuna wisma, awak kapal berbendera Indonesia, penghuni perahu/rumah apung, masyarakat terpencil/terasing, dan pengungsi. Bagi

TECHNICAL NOTES

1. *The main source of demographic data is population census, which is conducted every ten years. Population Census has been conducted six times since Indonesia's independence: 1961, 1971, 1980, 1990, 2000, and 2010. The population census enumerates all residents who domicile in the entire territory of Indonesia including foreign citizens except the diplomatic corps members and their families. The method of data collection in a population census involves interviewing respondents and conducting e-census. Enumeration of the population uses the concept of "usual residence", which is the concept of "places where people usually live". De jure was applied to the permanent residents, while de facto was applied to non-permanent residents. The permanent residents were enumerated in place where they normally live, the non-permanent residents were enumerated where they were found by the enumerators, on the night of 'Census Date'. The non permanent residents include homeless people, ship crew, boat people, remote area community, and internally displaced persons. Those who had permanent residence and had been travelling away from their home for six months or more were not enumerated in*

https://kebumenkab.bps.go.id

mereka yang mempunyai tempat tinggal tetap dan sedang bepergian ke luar wilayah lebih dari enam bulan, tidak dicacah di tempat tinggalnya, tetapi dicacah di tempat tujuannya. Untuk tahun yang tidak dilaksanakan sensus penduduk, data kependudukan diperoleh dari hasil proyeksi penduduk. Proyeksi penduduk merupakan suatu perhitungan ilmiah yang didasarkan pada asumsi dari komponen-komponen perubahan penduduk, yaitu kelahiran, kematian, dan migrasi. Proyeksi penduduk Indonesia 2010–2035 menggunakan data dasar penduduk hasil SP2010.

their permanent place, but in the place where they were during the census. For the periods where the population census is not conducted, population projection is done to estimate population during those years. The population projection is an estimate based on the demographic components, such as birth, death, and migration. Indonesia's 2010–2035 population projection used the 2010 Population Census as the base population. The main source of demographic data is population census, which is conducted every ten years.

2. Penduduk Indonesia adalah semua orang yang berdomisili di wilayah teritorial Indonesia selama 6 bulan atau lebih dan atau mereka yang berdomisili kurang dari 6 bulan tetapi bertujuan menetap.

2. *The population of Indonesia are all residents of the entire territory of Indonesia who have stayed for six months or longer, and those who intended to stay more than six months even though their length of stay is less than six months.*

3. Laju pertumbuhan penduduk adalah angka yang menunjukkan persentase pertambahan penduduk dalam jangka waktu tertentu.

3. *The growth rate of population is the number that show percentage of population growth within a specified period.*

4. Kepadatan penduduk adalah rasio banyaknya penduduk per kilometer persegi.

4. *Population density is ratio of population per square kilometer.*

5. Rasio jenis kelamin adalah perbandingan antara penduduk

5. *Sex ratio is the ratio of males population to females population*

https://kebumenkab.bps.go.id

laki-laki dan penduduk perempuan pada suatu wilayah dan waktu tertentu. Biasanya dinyatakan dengan banyaknya penduduk laki-laki untuk 100 penduduk perempuan.

in a given area and time, usually expressed as the number of males for every 100 females.

6. Distribusi penduduk adalah pola persebaran penduduk di suatu wilayah, baik berdasarkan batas-batas geografis maupun berdasarkan batas-batas administrasi pemerintahan.

6. *Population distribution is the pattern of population distribution in an area, either by geographic boundaries or by government administrative boundaries.*

7. Komposisi penduduk adalah pola persebaran penduduk menurut karakteristiknya, contoh: penduduk menurut kelompok umur, penduduk menurut jenis kelamin

7. *Population compotition is the pattern of population distribution by its characteristics, example: population by age group, population by sex*

8. Rumah tangga adalah seseorang atau sekelompok orang yang mendiami sebagian atau seluruh bangunan fisik/sensus dan biasanya tinggal bersama serta pengelolaan makan dari satu dapur. Yang dimaksud makan dari satu dapur adalah jika pengurusan kebutuhan sehari-harinya dikelola bersama-sama menjadi satu.

8. *Household is an individual or group of people living in a physical/census building unit or part of it and usually commit on a common provision for food and other essentials of living. Common provision for food means one organising daily needs for all of household members.*

9. Anggota rumah tangga adalah semua orang yang biasanya bertempat tinggal di suatu rumah tangga, baik yang berada di rumah pada waktu pencacahan maupun yang sementara tidak ada.

9. *Household member are those who usually lives in a household regardless of their location at the time of enumeration.*

https://kebumenkab.bps.go.id

10. Rata-rata anggota rumah tangga adalah angka yang menunjukkan rata-rata jumlah anggota rumah tangga per rumah tangga.

10. Average household size is the average number of household members per household.

11. Penduduk usia kerja adalah penduduk yang berumur 15 tahun ke atas.

11. Working age population is persons of 15 years and over.

12. Angkatan kerja adalah penduduk usia kerja (15 tahun ke atas) yang bekerja, punya pekerjaan namun sementara tidak bekerja, dan pengangguran.

12. Labor force or economically active are persons of 15 years and over, who in the previous week were working, temporarily absent from work but having jobs, and unemployment.

13. Bekerja adalah kegiatan ekonomi yang dilakukan oleh seseorang dengan maksud memperoleh atau membantu memperoleh pendapatan atau keuntungan dan lamanya bekerja paling sedikit 1 jam secara terus menerus dalam seminggu yang lalu (termasuk pekerja keluarga tanpa upah yang membantu dalam suatu usaha/kegiatan ekonomi).

13. Working is economic activity conducted by a person and intended to earn income by doing work or helping to do work at least one hour continuously during the reference week (including unpaid family worker/s for any economic activity).

14. Jumlah jam kerja seluruhnya adalah jumlah jam kerja yang digunakan untuk bekerja (tidak termasuk jam kerja istirahat resmi dan jam kerja yang digunakan untuk hal-hal di luar pekerjaan).

14. Total working hours is the total hours spent by an employee to perform all jobs (excluding the time used for other activities which are not classified as work).

15. Lapangan usaha adalah bidang kegiatan dari pekerjaan/tempat bekerja di mana seseorang bekerja. Klasifikasi lapangan usaha mengikuti Klasifikasi Baku Lapangan Usaha Indonesia (KBLI)

15. Industry is field of a person's activity or establishment. The classification of industries follows the Indonesia Standard Industrial Classification (KBLI) in one digit.

https://kebumenkab.bps.go.id

dalam 1 digit.

16. Status pekerjaan adalah kedudukan seseorang dalam unit usaha/kegiatan dalam melakukan pekerjaan.

16. Employment status is the status of a person at his place of work or establishment where he was employed.

17. Berusaha sendiri tanpa dibantu orang lain adalah bekerja atau berusaha dengan menanggung risiko secara ekonomis, yaitu dengan tidak kembalinya ongkos produksi yang telah dikeluarkan dalam rangka usahanya tersebut, serta tidak menggunakan pekerja dibayar maupun pekerja tak dibayar, termasuk yang sifat pekerjaannya memerlukan teknologi atau keahlian khusus.

17. Own-account worker is a person who works at his own risk without assisted by paid per mount worker or unpaid worker include technical job or skill job.

18. Berusaha dibantu buruh tidak tetap/buruh tidak dibayar adalah bekerja atau berusaha atas risiko sendiri, dan menggunakan buruh/pekerja tak dibayar dan atau buruh/pekerja tidak tetap.

18. Employer assisted by temporary workers/unpaid worker is a person who works at his own risk and assisted by temporary worker/unpaid worker.

19. Berusaha dibantu buruh tetap/buruh dibayar adalah berusaha atas risiko sendiri dan mempekerjakan paling sedikit satu orang buruh/ pekerja tetap yang dibayar.

19. Employer assisted by permanent workers/paid workers is a person who does his business at her/ his own risk at least one assisted by paid permanent worker.

20. Buruh/karyawan/pegawai adalah seseorang yang bekerja pada orang lain atau instansi/ kantor/ perusahaan secara tetap dengan menerima upah/gaji baik berupa uang maupun barang.

20. Employee is a person who work permanently for other people or institution/office/ company and gains some money/cash or goods as wage/salary. Labor who have no permanent employer is not

https://kebumenkab.bps.go.id

Buruh yang tidak mempunyai majikan tetap, tidak digolongkan sebagai buruh/karyawan, tetapi sebagai pekerja bebas. Seseorang dianggap memiliki majikan tetap jika memiliki 1 (satu) majikan (orang/rumah tangga) yang sama dalam sebulan terakhir, khusus pada sektor bangunan batasannya tiga bulan. Apabila majikannya instansi/ lembaga, boleh lebih dari satu.

categorized as a laborer/ worker/ employee but casual worker. A laborers in general is considered to have a permanent employer if he has the same employer during the past month, particularly for building construction sector is 3 months. If the employer is an institution, more than 1 (one) employer is allowed.

21. Pekerja bebas adalah seseorang yang bekerja pada orang lain/ majikan/institusi yang tidak tetap (lebih dari 1 majikan dalam sebulan terakhir) di usaha pertanian baik berupa usaha rumah tangga maupun bukan usaha rumah tangga, ataupun di nonpertanian atas dasar balas jasa dengan menerima upah atau imbalan baik berupa uang maupun barang, dan baik dengan sistem pembayaran harian maupun borongan

21. Casual employee is a person who does not work permanently for other people/employer/ institution (more than 1 employer during the last 1 month) in agricultural sector, either home industry or not home industry, or in non-agricultural sector based on remuneration paid with money or goods, and based on daily or contact payment system.

22. Pekerja tak dibayar adalah seseorang yang bekerja membantu usaha untuk memperoleh penghasilan/ keuntungan yang dilakukan oleh salah seorang anggota rumah tangga atau bukan anggota rumah tangga tanpa mendapat upah/gaji baik berupa uang maupun barang.

22. Unpaid worker is a person who intended to work without pa,y either with money or good, in an establishment run by other members of the family, relative or neighbour.

https://kebumenkab.bps.go.id

ULASAN

Kependudukan

Penduduk Kabupaten Kebumen berdasarkan proyeksi penduduk tahun 2021 sebanyak 1.195.092 jiwa yang terdiri atas 595.003 jiwa penduduk laki-laki dan 600.089 jiwa penduduk perempuan. Dibandingkan dengan proyeksi jumlah penduduk tahun 2019, penduduk Kabupaten Kebumen mengalami pertumbuhan sebesar 0,26 persen. Sementara itu besarnya angka rasio jenis kelamin tahun 2020 penduduk laki-laki terhadap penduduk perempuan sebesar 99,15.

Kepadatan penduduk di Kabupaten Kebumen tahun 2020 mencapai 933 jiwa/km2.

Ketenagakerjaan

Jumlah Penduduk usia 15 tahun ke atas di Kabupaten Kebumen pada Agustus 2021 adalah 894.326 orang, dengan jumlah Angkatan Kerja yaitu 586.034 orang. Tingkat Partisipasi Angkatan Kerja pada Agustus 2021 sebesar 65,53 persen dan Tingkat Pengangguran Terbuka sebesar 5,52 persen.

DESCRIPTION

Population

Kebumen population based population projections for 2021 were 1,195,092 people consisting of 595,003 inhabitants of the male and 600,089 female population people. This compares with a total Bireuen Population in 2019, the Population growth of Kebumen are 0.26 percent. While the magnitude of the sex ratio in 2020 the male population towards the female population are 99.15.

Population density of Kebumen District in 2018 reached 933 people/km2.

Employment

The number of population aged 15 years and over in Kebumen Regency in August 2021 was 894,326 people, with a total Workforce of 586,034 people. Economically Active Participation Rate in August 2021 is 65.53 percent and the Unemployment Rate is 5.52 percent.

https://kebumenkab.bps.go.id

Gambar / *Figures* 3.1 **Jumlah Pendudukduk Menurut Kecamatan di Kabupaten Kebumen, 2021**
Population by Subdistrict in Kebumen Regency, 2021

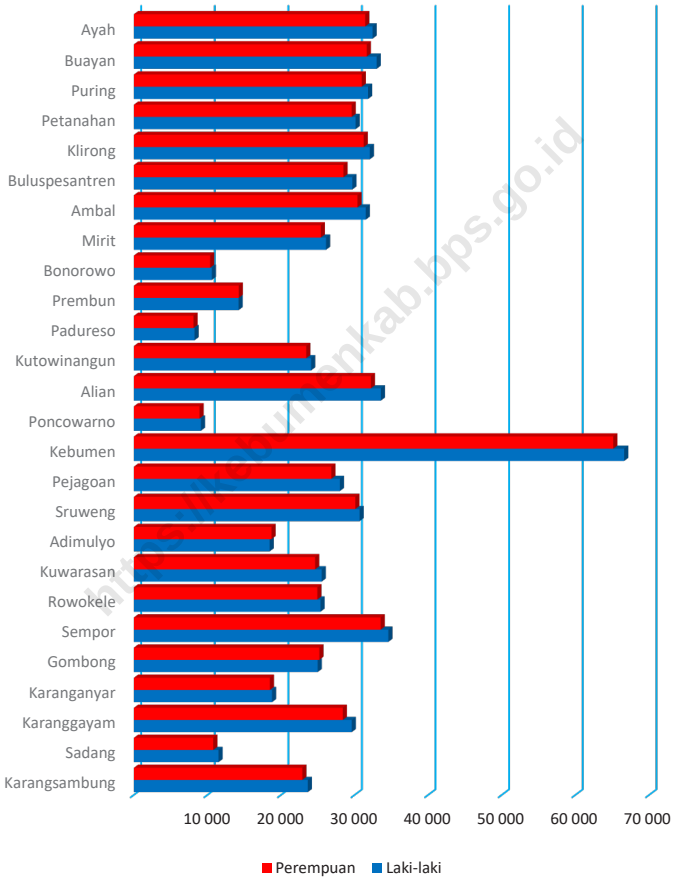

https://kebumenkab.bps.go.id

Sumber/*Source* : ....

Gambar / *Figures* 3.2

Rasio Jenis Kelamin Penduduk Menurut Kecamatan di Kabupaten Kebumen, 2021
Population Sex Ratio by Subdistrict in Kebumen Regency, 2021

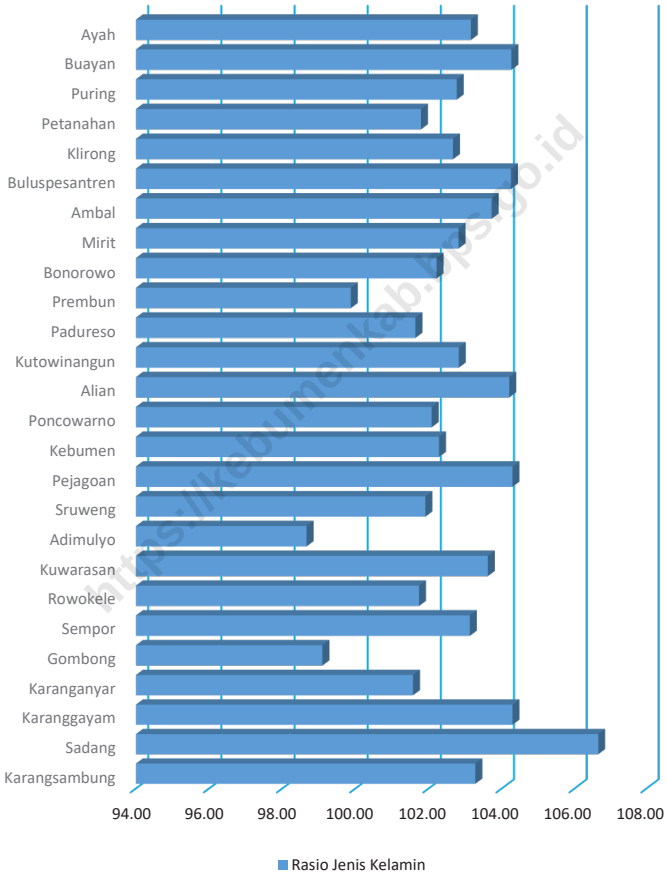

https://kebumenkab.bps.go.id

Sumber/*Source* : ....

3.1 PENDUDUK
POPULATION

Tabel 3.1.1 / ***Table***

Penduduk, Laju Pertumbuhan Penduduk per Tahun, Distribusi Persentase Penduduk, Kepadatan Penduduk, Rasio Jenis Kelamin Penduduk Menurut Kecamatan di Kabupaten Kebumen, 2021
Population, Annual Population Growth Rate, Percentage Distribution of Population, Population Density, and Population Sex Ratio by Subdistrict in Kebumen Regency, 2021

Kecamatan *Subdistrict*	Penduduk (ribu) *Population (thousand)*	*Laju Pertumbuhan Penduduk per Tahun 2020–2021 Annual Population Growth Rate (%) 2020–2021*
(1)	(2)	(3)
Ayah		
Buayan		
Puring		
Petanahan		
Klirong		
Buluspesantren		
Ambal		
Mirit		
Bonorowo		
Prembun		
Padureso		
Kutowinangun		
Alian		
Poncowarno		
Kebumen		
Pejagoan		
Sruweng		
Adimulyo		
Kuwarasan		
Rowokele		
Sempor		
Gombong		
Karanganyar		
Karanggayam		
Sadang		
Karangsambung		
Kebumen		

https://kebumenkab.bps.go.id

Lanjutan Tabel/*Continued Table* 3.1.1

Kecamatan *Subdistrict*	Persentase Penduduk *Percentage of Total Population*	Kepadatan Penduduk per km^2 *Population Density per sq.km*
(1)	(7)	(8)
Ayah		
Buayan		
Puring		
Petanahan		
Klirong		
Buluspesantren		
Ambal		
Mirit		
Bonorowo		
Prembun		
Padureso		
Kutowinangun		
Alian		
Poncowarno		
Kebumen		
Pejagoan		
Sruweng		
Adimulyo		
Kuwarasan		
Rowokele		
Sempor		
Gombong		
Karanganyar		
Karanggayam		
Sadang		
Karangsambung		
Kebumen		

https://kebumenkab.bps.go.id

Lanjutan Tabel/*Continued Table* 3.1.1

Kecamatan *Subdistrict*	Rasio Jenis Kelamin Penduduk *Population Sex Ratio*
(1)	(11)
Ayah	
Buayan	
Puring	
Petanahan	
Klirong	
Buluspesantren	
Ambal	
Mirit	
Bonorowo	
Prembun	
Padureso	
Kutowinangun	
Alian	
Poncowarno	
Kebumen	
Pejagoan	
Sruweng	
Adimulyo	
Kuwarasan	
Rowokele	
Sempor	
Gombong	
Karanganyar	
Karanggayam	
Sadang	
Karangsambung	
Kebumen	
Hasil Registrasi/*Registration Result*	
Hasil Proyeksi [1]/*Projection Result* [1]	

https://kebumenkab.bps.go.id

Catatan/*Note*: [1] Data dari Hasil Proyeksi Penduduk Indonesia 2010–2035 (Pertengahan tahun/Juni)/*Data from the result of Indonesia Population Projection 2010–2035 (mid year/June)*

Sumber/*Source*: Dinas Kependudukan dan Pencatatan Sipil Kabupaten/Kota ...../*Population and Civil Registration Agency* .....

3.2 KETENAGAKERJAAN
EMPLOYMENT

Tabel / *Table* 3.2.1 **Jumlah Penduduk Berumur 15 Tahun Keatas Menurut Jenis Kegiatan Selama Seminggu yang Lalu dan Jenis Kelamin di Kabupaten Kebumen, 2021**
Population Aged 15 Years and Over by Type of Activity During The Previous Week and Sex in Kebumen Regency, 2021

Kegiatan Utama *Main Activity*	Jenis Kelamin/*Sex*		
	Laki-Laki *Male*	Perempuan *Female*	Jumlah *Total*
(1)	(2)	(3)	(4)
I. Angkatan Kerja/*Economically Active*			
1. Bekerja/*Working*			
2. Pengangguran Terbuka/*Unemployment*			
II. Bukan Angkatan Kerja/*Economically Inactive*			
1. Sekolah/*Attending School*			
2. Mengurus Rumah Tangga/*Housekeeping*			
3. Lainnya/*Others*			
Jumlah/*Total*			

Catatan/*Note*:
Sumber/*Source*: BPS, Survei Angkatan Kerja Nasional (Sakernas) Agustus/*BPS-Statistics Indonesia, August National Labor Force Survey*

https://kebumenkab.bps.go.id

Tabel / *Table* 3.2.2

Penduduk Berumur 15 Tahun ke Atas Menurut Pendidikan Tertinggi yang Ditamatkan dan Jenis Kegiatan Selama Seminggu yang Lalu di Kabupaten Kebumen, 2021
Population 15 Years of Age and Over by Educational Attainment and Type of Activity During the Previous Week in Kebumen Regency, 2021

Pendidikan Tertinggi yang Ditamatkan [1] *Educational Attainment* [1]	Angkatan Kerja/*Economically Active*			Persentase Bekerja terhadap Angkatan Kerja *Percentage of Working to Economically Active*
	Bekerja *Working*	Pengangguran [2] *Unemployment* [2]	Jumlah Angkatan Kerja *Total of Economically Active*	
(1)	(2)	(3)	(4)	(5)
0				
1				
2				
3				
Jumlah/*Total*				

https://kebumenkab.bps.go.id

Lanjutan Tabel/*Continued Table* 3.2.2

Pendidikan Tertinggi yang Ditamatkan [1] *Educational Attainment* [1]	Bukan Angkatan Kerja *Not Economically Active*	Jumlah *Total*	Persentase Angkatan Kerja terhadap Penduduk Usia Kerja *Percentage of Economically Active to Working Age Population*
(1)	(6)	(7)	(8)
0			
1			
2			
3			
Jumlah/*Total*			

https://kebumenkab.bps.go.id

Catatan/*Note*: [1] 0. ≤ Sekolah Dasar (SD)/≤ *Primary School*
1. Sekolah Menengah Pertama/*Junior High School*
2. Sekolah Menengah Atas/*Senior High School*
3. Perguruan Tinggi/*Collage*

[2] 1. Mencari pekerjaan/*Looking for work*
2. Mempersiapkan usaha/*Establishing a new business/firm*
3. Merasa tidak mungkin mendapat pekerjaan/*Hopeless of job*
4. Sudah punya pekerjaan tetapi belum mulai bekerja/*Have a job in future start*

Sumber/*Source*: BPS, Survei Angkatan Kerja Nasional (Sakernas) Agustus/*BPS-Statistics Indonesia, August National Labor Force Survey*

Tabel / *Table* 3.2.3

Penduduk Berumur 15 Tahun Ke Atas yang Bekerja Selama Seminggu yang Lalu Menurut Status Pekerjaan Utama dan Jenis Kelamin di Kabupaten Kebumen, 2021
Population 15 Years of Age and Over who Worked During The Previous Week by Main Employment Status and Sex in Kebumen Regency, 2021

Status Pekerjaan Utama *Main Employment Status*	Laki-Laki *Male*	Perempuan *Female*	Jumlah *Total*
(1)	(2)	(3)	(4)
Berusaha sendiri *Own account worker*			
Berusaha dibantu buruh tidak tetap/buruh tidak dibayar *Employer assisted by temporary worker/ unpaid worker*			
Berusaha dibantu buruh tetap/buruh dibayar *Employer assisted by permanent worker/ paid worker*			
Buruh/Karyawan/Pegawai/*Employee*			
Pekerja bebas *Casual worker*			
Pekerja keluarga/tak dibayar *Family worker/unpaid worker*			
Jumlah/*Total*			

Catatan/*Note*: ...
Sumber/*Source*: BPS, Survei Angkatan Kerja Nasional (Sakernas) Agustus/*BPS-Statistics Indonesia, August National Labor Force Survey*

https://kebumenkab.bps.go.id

BAB
Chapter
04

SOSIAL DAN KESEJAHTERAAN RAKYAT

SOCIAL AND WELFARE

Angka Paristipasi Murni (APM) dan Angka Partisipasi Kasar (APK) Menurut Jenjang Pendidikan

Net Participation Rate (NPR) and Gross Participation Rate (GPR) by Educational Level



Angka Kesakitan Penduduk menurut Jenis Kelamin

Mordibity Rate by Sex



https://kebumenkab.bps.go.id

PENJELASAN TEKNIS

1. **Tidak/belum pernah sekolah** adalah mereka yang tidak pernah atau belum pernah terdaftar dan tidak pernah atau belum pernah aktif mengikuti pendidikan di suatu jenjang pendidikan formal. Termasuk juga yang tamat/belum tamat taman kanak-kanak tetapi tidak melanjutkan ke sekolah dasar.

2. **Masih bersekolah** adalah mereka yang terdaftar dan aktif mengikuti pendidikan formal dan nonformal (Paket A, B, atau C), baik pendidikan dasar, menengah maupun pendidikan tinggi. Bagi mahasiswa yang sedang cuti dianggap masih bersekolah.

3. **Tidak bersekolah lagi** adalah mereka yang pernah terdaftar dan aktif mengikuti pendidikan di suatu jenjang pendidikan formal dan nonformal (Paket A, B, atau C), tetapi pada saat pencacahan tidak lagi terdaftar dan tidak aktif mengikuti pendidikan.

4. **Tamat sekolah** adalah menyelesaikan pelajaran yang ditandai dengan lulus ujian akhir pada kelas atau tingkat terakhir suatu jenjang pendidikan di sekolah negeri maupun swasta dengan mendapatkan tanda tamat belajar/ijazah. Seseorang yang belum mengikuti pelajaran

TECHNICAL NOTES

1. ***Not/never attending school*** *is someone who has never attended or never been registered in a formal education, such as primary, secondary, and tertiary education. Those who just completed kindergarten are considered as never attended school.*

2. ***Attending school*** *is someone who is currently attending primary, secondary, or tertiary education, including package A, package B, or package C. College student who postpones his/her study is considered as attending school.*

3. ***Not attending school anymore*** *is someone who had enrolled and participated in formal and non-formal education in the past including package A, package B, or package C, but currently does not attend school.*

4. ***Completed particular level of education*** *is someone who has completed particular level of education in private or public school and accepting graduation certificate. Someone who has never attended the highest grade but passed the final exam is considered as completed particular level of*

https://kebumenkab.bps.go.id

pada kelas tertinggi tetapi telah mengikuti ujian akhir dan lulus dianggap tamat sekolah.

5. **Imunisasi** adalah memasukkan kuman atau racun penyakit tertentu yang sudah dilemahkan (vaksin) ke dalam tubuh dengan cara disuntik atau diminum (diteteskan dalam mulut) dengan maksud agar terjadi kekebalan tubuh terhadap penyakit tersebut.

6. **BCG (Bacillus Calmette Guerin)** merupakan vaksinasi untuk mencegah penyakit TBC, diberikan pada bayi baru lahir atau anak, dengan suntikan pada kulit pangkal lengan atas. Bekas suntikan kemudian akan membentuk tonjolan kecil jaringan parut pada kulit lengan atas. Suntikan BCG diberikan kepada anak sebanyak 1 kali.

7. **DPT (Difteri, Pertusis, Tetanus)** merupakan vaksin untuk mencegah penyakit Difteri, Pertusis, dan Tetanus yang diberikan pada bayi berumur 3 bulan ke atas, dengan suntikan pada paha, diulang 1 bulan dan 2 bulan kemudian, sehingga suntikan imunisasi DPT lengkap pada balita berjumlah 3 kali (kadang-kadang selang waktu antar suntikan bisa lebih dari 1 bulan).

education.

5. ***Immunization** is putting enervated microbe of a certain disease into human body by injection or drinking (dropping into mouth) to make the body immune to that disease.*

6. ***BCG (Bacillus Calmette Guerin)** is a vaccine to prevent TBC disease, given to newborns or children, by injection at the base of the skin of the upper arm. Injection site will form little bumps of scar tissue in the skin of the upper arm. BCG injections given to children 1 times.*

7. ***DPT (Diphtheria, Pertussis, Tetanus)** is a vaccine to prevent the diphtheria, pertussis, and tetanus disease, given to infants aged 3 months and above, with a shot in the thigh, repeated one month and two months later, so that the complete DPT immunization shots at toddler totaling 3 times (sometimes the time interval between injections can be more than 1 month).*

https://kebumenkab.bps.go.id

8. **Untuk mengukur kemiskinan**, BPS menggunakan konsep kemampuan memenuhi kebutuhan dasar (basic needs approach). Dengan pendekatan ini, kemiskinan dipandang sebagai ketidakmampuan dari sisi ekonomi untuk memenuhi kebutuhan dasar makanan dan bukan makanan yang diukur dari sisi pengeluaran. Metode yang digunakan adalah menghitung Garis Kemiskinan (GK), yang terdiri dari dua komponen yaitu Garis Kemiskinan Makanan (GKM) dan Garis Kemiskinan Non-Makanan (GKNM). Penghitungan Garis Kemiskinan dilakukan secara terpisah untuk daerah perkotaan dan perdesaan.

8. ***To measure poverty****, BPS-Statistics Indonesia has used the concept of basic needs approach. Therefore, poverty is viewed as economic inability to fulfill food and non-food basic needs which are measured by consumption/expenditure. The method used is calculating poverty line, which consists of two components that are Food Poverty Line (FPL) and Non-Food Poverty Line (NFPL). The poverty line was calculated separately for urban and rural areas.*

9. **Penduduk miskin** adalah penduduk yang memiliki rata-rata pengeluaran per kapita per bulan di bawah Garis Kemiskinan.

9. A person whose expenditure per capita per month is below the poverty line is considered to be ***poor.***

10. **Garis Kemiskinan Makanan (GKM)** merupakan nilai pengeluaran kebutuhan minimum makanan yang disetarakan dengan 2.100 kkalori per kapita per hari. Garis Kemiskinan Non-Makanan (GKNM) adalah kebutuhan minimum untuk perumahan, sandang, pendidikan, kesehatan, dan kebutuhan dasar lainnya.

10. ***The Food Poverty Line*** *refers to the daily minimum requirement of 2,100 kcal per capita per day. The Non-Food Poverty Line refers to the minimum requirement for household necessities for clothing, education, health, and other basic individual needs.*

https://kebumenkab.bps.go.id

ULASAN

Pendidikan

Jumlah Sekolah di Kabupaten Kebumen menurut Dinas Pendidikan Kabupaten Kebumen dan Kantor Kemenag Kabupaten Kebumen adalah Tanan Kanak-kanak (TK/RA) sebanyak 690 sekolah, Sekolah Dasar (SD/MI) sebanyak 911 sekolah, Sekolah Menengah Pertama (SMP/MTs) sebanyak 207 sekolah dan Sekolah Menengah Atas (SMA/MA/SMK) sebanyak 117 sekolah.

Jumlah Murid dan Guru SD/MI adalah 128.573 siswa dan 7.331 guru, SMP/MTs sebanyak 60.680 siswa dan 3.932 guru, SMA/SMK tahun pelajaran 2016/2017 sebanyak 49.579 siswa dan 2.554 guru dan MA 5.656 siswa dan 517 guru.

Kesehatan

Upaya pemerintah diantaranya menyediakan fasilitas kesehatan seperti rumah sakit, puskesmas, dan puskesmas pembantu. Jumlah rumah sakit pada tahun 2018 sebanyak 11 unit, jumlah puskesmas (perawatan/non perawatan) sebanyak 35 unit, Posyandu sebanyak 2.155 unit.

Agama

Pada tahun 2018 jumlah sarana dan prasarana peribadatan di Kabupaten Kebumen tercatat jumlah

DESCRIPTION

Education

Number of schools in Kebumen according to the Education Service of Kebumen Regency and Religion Ministry of Kebumen Regency is the Kinderganten (TK/RA) as many as 690 schools, Elementary School (SD/MI) as many as 911 schools, Junior High Schools (SMP/MTs) as many as 204 schools and Senior High School (SMA/MA/SMK) as many as 117 schools.

Number of Students and Teachers Elementary School was 128,573 students and 7,331 teachers, Junior High School as many as 60,680 students and 3,932 teachers, Senior High School(SMA/SMK) as many as 49,579 students and 2,554 teachers and MA 5,656 students and 517 teachers.

Health

Including the government's efforts to provide health facilities such as hospitals, public health centers and auxiliary of public health centers. The number of hospitals in the year 2018 as many as 11 unit, the number of public health centers (treatment/non-treatment) as many as 35 units, Maternal & Child Health Center as many as 2,155 units.

Religion

In 2018 the number of facilities and infrastructure worship in Kebumen recorded mosques as many as 1,584

https://kebumenkab.bps.go.id

masjid sebanyak 1.584 unit, musholla sebanyak 3.896 unit, gereja sebanyak 58 unit, pura sebanyak 17 unit, vihara sebanyak 1 unit dan klenteng sebanyak 2 unit.

units, musholla as many as 3,896 units, churches as many as 58 units, Buddhist monastery as many as 1 units, Temple as many as 17 unit and pagoda 2 units.

Kriminalitas

Jumlah tidak pidana di Kabupaten Kebumen pada tahun 2017 yang dilaporkan di Kepolisian Resort Kebumen adalah 264 kasus sedangkan yang diselesaikan sebanyak 208 kasus.

Crime

The number of criminals in Kebumen Regency in 2017 reported at Kebumen Resort Police was 264 cases while 208 cases were resolved.

https://kebumenkab.bps.go.id

Gambar 4.1
Figures

Luas Daerah menurut Kecamatan (%), 2021
Area of Subdistrict (%), 2021

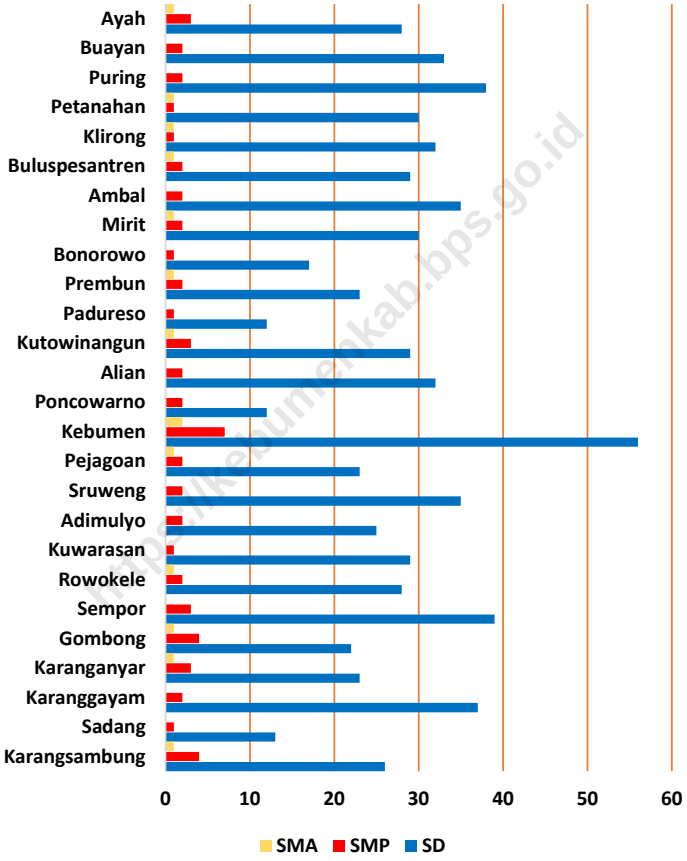

https://kebumenkab.bps.go.id

Sumber/*Source* : ....

Gambar 4.2 ...
Figures ...

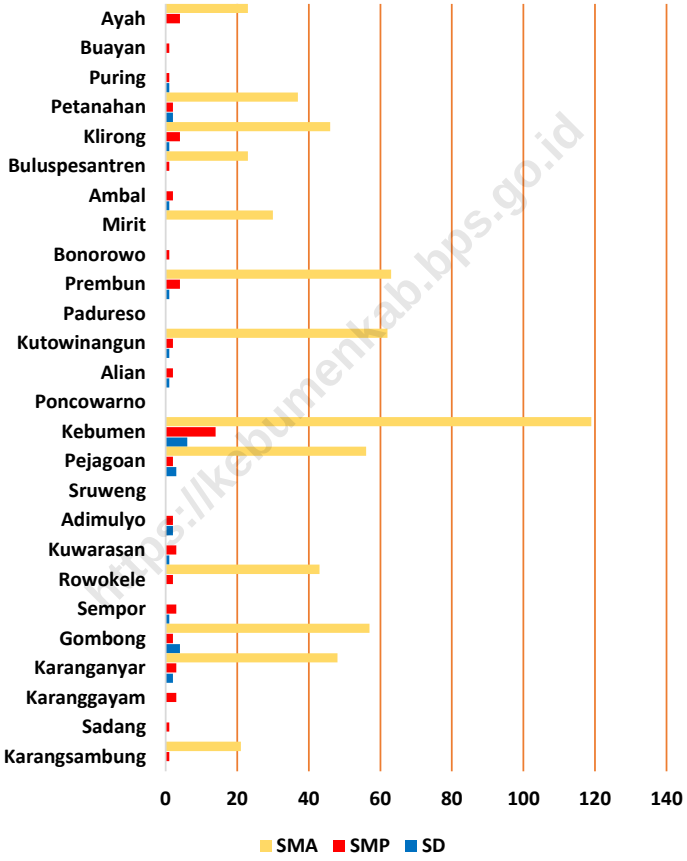

https://kebumenkab.bps.go.id

Sumber/*Source* : ....

4.1 PENDIDIKAN
EDUCATION

Tabel 4.1.1
Table

Jumlah Sekolah, Guru, dan Murid Taman Kanak-Kanak (TK) di Bawah Kementerian Pendidikan dan Kebudayaan Menurut Kecamatan di Kabupaten Kebumen 2020/2021 dan 2021/2022
Number of Schools, Teachers, and Pupils in Kindergarten Under The Ministry of Education and Culture by Subdistrict in Kebumen Regency, 2020/2021 and 2021/2022

Kecamatan *Subdistrict*	Sekolah/*Schools*					
	Negeri/*Public*		Swasta/*Private*		Jumlah/*Total*	
	2020/2021	2021/2022	2020/2021	2021/2022	2020/2021	2021/2022
(1)	(2)	(3)	(4)	(5)	(6)	(7)
Ayah	-	-	20	20	20	20
Buayan	-	-	28	28	28	28
Puring	-	-	31	31	31	31
Petanahan	-	-	27	27	27	27
Klirong	-	-	28	28	28	28
Buluspesantren	-	-	22	23	22	23
Ambal	-	-	31	31	31	31
Mirit	-	-	27	27	27	27
Bonorowo	-	-	14	14	14	14
Prembun	-	-	18	18	18	18
Padureso	-	-	13	13	13	13
Kutowinangun	-	-	21	21	21	21
Alian	-	-	23	23	23	23
Poncowarno	-	-	10	10	10	10
Kebumen	1	1	47	47	48	48
Pejagoan	-	-	20	20	20	20
Sruweng	-	-	23	23	23	23
Adimulyo	-	-	27	27	27	27
Kuwarasan	1	1	24	24	25	25
Rowokele	-	-	18	18	18	18
Sempor	-	-	25	25	25	25
Gombong	-	-	22	22	22	22
Karanganyar	-	-	22	22	22	22
Karanggayam	-	-	21	21	21	21
Sadang	-	-	11	11	11	11
Karangsambung	-	-	15	15	15	15
Kebumen	**2**	**2**	**588**	**589**	**590**	**591**

https://kebumenkab.bps.go.id

Lanjutan Tabel/*Continued Table* 4.1.1

Kecamatan *Subdistrict*	Guru [1]/*Teachers* [1]					
	Negeri/*Public*		Swasta/*Private*		Jumlah/*Total*	
	2020/2021	2021/2022	2020/2021	2021/2022	2020/2021	2021/2022
(1)	(8)	(9)	(10)	(11)	(12)	(13)
Ayah	-	-	63	61	63	61
Buayan	-	-	64	61	64	61
Puring	-	-	84	80	84	80
Petanahan	-	-	75	72	75	72
Klirong	-	-	74	71	74	71
Buluspesantren	-	-	62	56	62	56
Ambal	-	-	73	72	73	72
Mirit	-	-	70	65	70	65
Bonorowo	-	-	39	38	39	38
Prembun	-	-	44	36	44	36
Padureso	-	-	28	27	28	27
Kutowinangun	-	-	64	58	64	58
Alian	-	-	59	58	59	58
Poncowarno	-	-	22	22	22	22
Kebumen	14	6	190	171	203	177
Pejagoan	-	-	51	50	51	50
Sruweng	-	-	54	51	54	51
Adimulyo	-	-	57	50	57	50
Kuwarasan	8	7	57	50	65	57
Rowokele	-	-	31	32	31	32
Sempor	-	-	98	92	98	92
Gombong	-	-	64	62	64	62
Karanganyar	-	-	57	51	57	51
Karanggayam	-	-	52	48	52	48
Sadang	-	-	27	26	27	26
Karangsambung	-	-	34	32	34	32
Kebumen	**22**	**13**	**1 593**	**1 492**	**1 614**	**1 505**

https://kebumenkab.bps.go.id

Lanjutan Tabel/*Continued Table* 4.1.1

Kecamatan *Subdistrict*	Murid/*Pupils*					
	Negeri/*Public*		Swasta/*Private*		Jumlah/*Total*	
	2020/2021	2021/2022	2020/2021	2021/2022	2020/2021	2021/2022
(1)	(14)	(15)	(16)	(17)	(18)	(19)
Ayah	-	-	634	639	634	639
Buayan	-	-	824	802	824	802
Puring	-	-	872	809	872	809
Petanahan	-	-	754	739	754	739
Klirong	-	-	860	788	860	788
Buluspesantren	-	-	648	647	648	647
Ambal	-	-	887	941	887	941
Mirit	-	-	570	628	570	628
Bonorowo	-	-	269	250	269	250
Prembun	-	-	420	432	420	432
Padureso	-	-	259	285	259	285
Kutowinangun	-	-	598	598	598	598
Alian	-	-	682	706	682	706
Poncowarno	-	-	278	283	278	283
Kebumen	80	61	2 221	1 836	2 301	1 897
Pejagoan	-	-	698	683	698	683
Sruweng	-	-	473	491	473	491
Adimulyo	-	-	564	525	564	525
Kuwarasan	70	57	601	580	671	637
Rowokele	-	-	403	355	403	355
Sempor	-	-	1 062	924	1 062	924
Gombong	-	-	982	839	982	839
Karanganyar	-	-	542	529	542	529
Karanggayam	-	-	628	645	628	645
Sadang	-	-	266	238	266	238
Karangsambung	-	-	415	407	415	407
Kebumen	**150**	**118**	**17 410**	**16 599**	**17 560**	**16 717**

Catatan/*Note*: [1] Jumlah guru termasuk kepala sekolah dan guru/*The total of teachers including headmaster and teacher*
Sumber/*Source*: Kementerian Pendidikan dan Kebudayaan, Data Semester Ganji/*Ministry of Educations and Culture, Odd Semester Data*

https://kebumenkab.bps.go.id

Tabel / *Table* 4.1.2

Jumlah Sekolah, Guru, dan Murid Raudatul Athfal (RA) di Bawah Kementerian Agama Menurut Kecamatan di Kabupaten Kebumen 2020/2021 dan 2021/2022
Number of Schools, Teachers, and Pupils in Raudatul Athfal (RA) Under The Ministry of Religious Affairs by Subdistrict in Kebumen Regency, 2020/2021 and 2021/2022

Kecamatan *Subdistrict*	Sekolah/*Schools*		Guru/*Teachers*		Murid/*Pupils*	
	2020/2021	2021/2022	2020/2021	2021/2022	2020/2021	2021/2022
(1)	(2)	(3)	(4)	(5)	(6)	(7)
Ayah	12	12	36	47	476	476
Buayan	3	3	6	8	60	78
Puring	2	2	4	4	64	39
Petanahan	5	6	26	33	402	412
Klirong	4	4	9	13	152	194
Buluspesantren	9	10	29	37	370	418
Ambal	5	5	20	20	195	172
Mirit	5	5	11	12	166	157
Bonorowo	2	2	4	4	31	44
Prembun	-	1	-	5	-	33
Padureso	1	1	2	2	15	23
Kutowinangun	4	4	9	13	224	219
Alian	9	9	22	30	280	316
Poncowarno	-	-	-	-	-	-
Kebumen	15	16	54	72	745	798
Pejagoan	4	4	14	16	182	229
Sruweng	8	7	24	25	316	360
Adimulyo	-	-	-	-	-	-
Kuwarasan	6	6	16	16	221	293
Rowokele	8	8	24	31	294	299
Sempor	-	-	-	-	-	-
Gombong	4	4	12	14	91	117
Karanganyar	-	-	-	-	-	-
Karanggayam	-	-	-	-	-	-
Sadang	-	-	-	-	-	-
Karangsambung	2	2	5	5	135	98
Kebumen	**108**	**111**	**327**	**407**	**4 419**	**4 775**

Catatan/*Note:* Seluruh Raudatul Athfal (RA) berstatus swasta/*All Raudatul Athfal (RA) are private*
Sumber/*Source:* Kementerian Agama, Data Semester Ganjil/*Ministry of Religious Affairs, Odd Semester Data*

https://kebumenkab.bps.go.id

Tabel 4.1.3
Table

Jumlah Sekolah, Guru, dan Murid Sekolah Dasar (SD) di Bawah Kementerian Pendidikan dan Kebudayaan Menurut Kecamatan di Kabupaten Kebumen 2020/2021 dan 2021/2022
Number of Schools, Teachers, and Pupils in Primary Schools Under The Ministry of Education and Culture by Subdistrict in Kebumen Regency, 2020/2021 and 2021/2022

Kecamatan *Subdistrict*	Sekolah/*Schools*					
	Negeri/*Public*		Swasta/*Private*		Jumlah/*Total*	
	2020/2021	2021/2022	2020/2021	2021/2022	2020/2021	2021/2022
(1)	(2)	(3)	(4)	(5)	(6)	(7)
Ayah	28	28	-	-	28	28
Buayan	33	33	-	-	33	33
Puring	38	38	1	1	39	39
Petanahan	30	30	2	2	32	32
Klirong	32	32	1	1	33	33
Buluspesantren	29	29	-	-	29	29
Ambal	35	35	1	1	36	36
Mirit	30	30	-	-	30	30
Bonorowo	17	17	-	-	17	17
Prembun	23	23	1	1	24	24
Padureso	12	12	-	-	12	12
Kutowinangun	29	29	1	1	30	30
Alian	32	32	1	1	33	33
Poncowarno	12	12	-	-	12	12
Kebumen	56	56	6	6	62	62
Pejagoan	23	23	3	3	26	26
Sruweng	35	35	-	-	35	35
Adimulyo	25	25	2	2	27	27
Kuwarasan	29	29	1	1	30	30
Rowokele	28	28	-	-	28	28
Sempor	39	39	1	1	40	40
Gombong	22	22	4	4	26	26
Karanganyar	23	23	2	2	25	25
Karanggayam	37	37	-	-	37	37
Sadang	13	13	-	-	13	13
Karangsambung	26	26	-	-	26	26
Kebumen	**736**	**736**	**27**	**27**	**763**	**763**

https://kebumenkab.bps.go.id

Lanjutan Tabel/*Continued Table* 4.1.3

Kecamatan *Subdistrict*	Guru [1]/*Teachers* [1]					
	Negeri/*Public*		Swasta/*Private*		Jumlah/*Total*	
	2020/2021	2021/2022	2020/2021	2021/2022	2020/2021	2021/2022
(1)	(8)	(9)	(10)	(11)	(12)	(13)
Ayah	237	236	-	-	237	236
Buayan	292	280	-	-	292	280
Puring	326	313	8	8	334	321
Petanahan	288	292	33	30	321	322
Klirong	305	301	-	2	305	303
Buluspesantren	259	262	-	-	259	262
Ambal	289	352	17	17	306	369
Mirit	301	277	-	-	301	277
Bonorowo	139	138	-	-	139	138
Prembun	186	196	10	7	196	203
Padureso	95	103	-	-	95	103
Kutowinangun	261	299	7	5	268	304
Alian	285	280	23	22	308	302
Poncowarno	108	107	-	-	108	107
Kebumen	514	522	87	96	601	618
Pejagoan	218	225	22	24	240	249
Sruweng	293	288	-	-	293	288
Adimulyo	224	241	28	25	252	266
Kuwarasan	224	257	6	7	230	264
Rowokele	243	233	-	-	243	233
Sempor	336	321	18	18	354	339
Gombong	185	185	42	44	227	229
Karanganyar	194	192	25	26	219	218
Karanggayam	310	318	-	-	310	318
Sadang	105	111	-	-	105	111
Karangsambung	239	247	-	-	239	247
Kebumen	**6 456**	**6 576**	**326**	**331**	**6 782**	**6 907**

https://kebumenkab.bps.go.id

Lanjutan Tabel/*Continued Table* 4.1.3

Kecamatan *Subdistrict*	Murid/*Pupils*					
	Negeri/*Public*		Swasta/*Private*		Jumlah/*Total*	
	2020/2021	2021/2022	2020/2021	2021/2022	2020/2021	2021/2022
(1)	(14)	(15)	(16)	(17)	(18)	(19)
Ayah	3 908	3 786	-	-	3 908	3 786
Buayan	5 372	5 278	-	-	5 372	5 278
Puring	5 416	5 219	183	207	5 599	5 426
Petanahan	4 318	4 186	383	378	4 701	4 564
Klirong	4 967	4 833	18	56	4 985	4 889
Buluspesantren	4 221	4 106	-	-	4 221	4 106
Ambal	5 174	5 151	359	358	5 533	5 509
Mirit	3 884	3 839	-	-	3 884	3 839
Bonorowo	1 698	1 613	-	-	1 698	1 613
Prembun	2 581	2 507	127	121	2 708	2 628
Padureso	1 304	1 248	-	-	1 304	1 248
Kutowinangun	3 610	3 503	74	98	3 684	3 601
Alian	4 763	4 618	364	330	5 127	4 948
Poncowarno	1 383	1 346	-	-	1 383	1 346
Kebumen	8 767	8 395	1 675	1 719	10 442	10 114
Pejagoan	4 236	4 066	233	264	4 469	4 330
Sruweng	4 275	4 037	-	-	4 275	4 037
Adimulyo	2 838	2 729	354	339	3 192	3 068
Kuwarasan	3 419	3 272	87	126	3 506	3 398
Rowokele	4 095	3 945	-	-	4 095	3 945
Sempor	5 106	4 938	292	296	5 398	5 234
Gombong	3 107	3 186	897	893	4 004	4 079
Karanganyar	2 871	2 720	583	574	3 454	3 294
Karanggayam	5 200	5 029	-	-	5 200	5 029
Sadang	1 675	1 651	-	-	1 675	1 651
Karangsambung	3 959	3 930	-	-	3 959	3 930
Kebumen	**102 147**	**99 131**	**5 629**	**5 759**	**107 776**	**104 890**

Catatan/*Note*: [1] Jumlah guru termasuk kepala sekolah dan guru/*The total of teachers including headmaster and teacher*

Sumber/*Source*: Kementerian Pendidikan dan Kebudayaan, Data Semester Ganji/*Ministry of Educations and Culture, Odd Semester Data*

https://kebumenkab.bps.go.id

Tabel / *Table* 4.1.4

Jumlah Sekolah, Guru, dan Murid Madrasah Ibtidaiyah (MI) di Bawah Kementerian Agama Menurut Kecamatan di Kabupaten Kebumen 2020/2021 dan 2021/2022
Number of Schools, Teachers, and Pupils in Madrasah Ibtidaiyah (MI) Under The Ministry of Religious Affairs by Subdistrict in Kebumen Regency, 2020/2021 and 2021/2022

Kecamatan *Subdistrict*	Sekolah/*Schools*					
	Negeri/*Public*		Swasta/*Private*		Jumlah/*Total*	
	2020/2021	2021/2022	2020/2021	2021/2022	2020/2021	2021/2022
(1)	(2)	(3)	(4)	(5)	(6)	(7)
Ayah	-	-	14	14	14	14
Buayan	-	-	5	6	5	6
Puring	-	-	2	2	2	2
Petanahan	2	2	2	2	4	4
Klirong	-	-	2	2	2	2
Buluspesantren	-	-	8	8	8	8
Ambal	-	-	3	3	3	3
Mirit	-	-	4	4	4	4
Bonorowo	-	-	2	2	2	2
Prembun	-	-	2	2	2	2
Padureso	-	-	2	2	2	2
Kutowinangun	-	-	4	4	4	4
Alian	-	-	8	8	8	8
Poncowarno	-	-	2	2	2	2
Kebumen	2	2	10	10	12	12
Pejagoan	-	-	6	6	6	6
Sruweng	-	-	6	6	6	6
Adimulyo	-	-	-	1	-	1
Kuwarasan	-	-	6	6	6	6
Rowokele	-	-	5	5	5	5
Sempor	-	-	3	3	3	3
Gombong	-	-	4	4	4	4
Karanganyar	-	-	-	-	-	-
Karanggayam	-	-	2	2	2	2
Sadang	-	-	3	3	3	3
Karangsambung	-	-	4	4	4	4
Kebumen	**4**	**4**	**109**	**111**	**113**	**115**

https://kebumenkab.bps.go.id

Lanjutan Tabel/*Continued Table* 4.1.4

Kecamatan *Subdistrict*	Guru/*Teachers*					
	Negeri/*Public*		Swasta/*Private*		Jumlah/*Total*	
	2020/2021	2021/2022	2020/2021	2021/2022	2020/2021	2021/2022
(1)	(8)	(9)	(10)	(11)	(12)	(13)
Ayah	-	-	134	143	134	143
Buayan	-	-	40	52	40	52
Puring	-	-	18	18	18	18
Petanahan	51	49	9	12	60	61
Klirong	-	-	21	24	21	24
Buluspesantren	-	-	83	86	83	86
Ambal	-	-	28	31	28	31
Mirit	-	-	38	42	38	42
Bonorowo	-	-	17	20	17	20
Prembun	-	-	11	16	11	16
Padureso	-	-	17	18	17	18
Kutowinangun	-	-	47	51	47	51
Alian	-	-	73	80	73	80
Poncowarno	-	-	17	21	17	21
Kebumen	54	69	94	120	148	189
Pejagoan	-	-	56	69	56	69
Sruweng	-	-	67	69	67	69
Adimulyo	-	-	-	8	-	8
Kuwarasan	-	-	65	83	65	83
Rowokele	-	-	49	55	49	55
Sempor	-	-	40	57	40	57
Gombong	-	-	57	70	57	70
Karanganyar	-	-	-	-	-	-
Karanggayam	-	-	16	18	16	18
Sadang	-	-	23	23	23	23
Karangsambung	-	-	32	35	32	35
Kebumen	**105**	**118**	**1 052**	**1 221**	**1 157**	**1 339**

https://kebumenkab.bps.go.id

Lanjutan Tabel/*Continued Table* 4.1.4

Kecamatan *Subdistrict*	Murid/*Pupils*					
	Negeri/*Public*		Swasta/*Private*		Jumlah/*Total*	
	2020/2021	2021/2022	2020/2021	2021/2022	2020/2021	2021/2022
(1)	(14)	(15)	(16)	(17)	(18)	(19)
Ayah	-	-	2 082	2 080	2 082	2 080
Buayan	-	-	294	312	294	312
Puring	-	-	215	220	215	220
Petanahan	863	921	120	172	983	1 093
Klirong	-	-	343	372	343	372
Buluspesantren	-	-	1 063	1 105	1 063	1 105
Ambal	-	-	327	337	327	337
Mirit	-	-	637	664	637	664
Bonorowo	-	-	216	222	216	222
Prembun	-	-	100	135	100	135
Padureso	-	-	237	240	237	240
Kutowinangun	-	-	667	662	667	662
Alian	-	-	1 099	1 115	1 099	1 115
Poncowarno	-	-	307	310	307	310
Kebumen	1 075	1 127	1 579	1 651	2 654	2 778
Pejagoan	-	-	757	783	757	783
Sruweng	-	-	1 161	1 234	1 161	1 234
Adimulyo	-	-	-	9	-	9
Kuwarasan	-	-	1 101	1 172	1 101	1 172
Rowokele	-	-	817	816	817	816
Sempor	-	-	947	777	947	777
Gombong	-	-	1 138	1 156	1 138	1 156
Karanganyar	-	-	-	-	-	-
Karanggayam	-	-	198	217	198	217
Sadang	-	-	316	304	316	304
Karangsambung	-	-	532	515	532	515
Kebumen	**1 938**	**2 048**	**16 253**	**16 580**	**18 191**	**18 628**

Catatan/*Note*: ....
Sumber/*Source*: Kementerian Agama, Data Semester Ganjil/*Ministry of Religious Affairs, Odd Semester Data*

https://kebumenkab.bps.go.id

Tabel / *Table* 4.1.5

Jumlah Sekolah, Guru, dan Murid Sekolah Menengah Pertama (SMP) di Bawah Kementerian Pendidikan dan Kebudayaan Menurut Kecamatan di Kabupaten Kebumen 2020/2021 dan 2021/2022

Number of Schools, Teachers, and Pupils in Lower Secondary Schools Under The Ministry of Education and Culture by Subdistrict in Kebumen Regency, 2020/2021 and 2021/2022

Kecamatan *Subdistrict*	Sekolah/*Schools*					
	Negeri/*Public*		Swasta/*Private*		Jumlah/*Total*	
	2020/2021	2021/2022	2020/2021	2021/2022	2020/2021	2021/2022
(1)	(2)	(3)	(4)	(5)	(6)	(7)
Ayah	3	3	4	4	7	7
Buayan	2	2	1	1	3	3
Puring	2	2	1	1	3	3
Petanahan	1	1	2	3	3	4
Klirong	1	1	4	4	5	5
Buluspesantren	2	2	1	1	3	3
Ambal	2	2	2	2	4	4
Mirit	2	2	-	-	2	2
Bonorowo	1	1	1	1	2	2
Prembun	2	2	4	4	6	6
Padureso	1	1	-	-	1	1
Kutowinangun	3	3	2	2	5	5
Alian	2	2	2	3	4	5
Poncowarno	2	2	-	-	2	2
Kebumen	7	7	14	14	21	21
Pejagoan	2	2	2	2	4	4
Sruweng	2	2	-	-	2	2
Adimulyo	2	2	2	2	4	4
Kuwarasan	1	1	3	3	4	4
Rowokele	2	2	2	2	4	4
Sempor	3	3	3	3	6	6
Gombong	4	4	2	2	6	6
Karanganyar	3	3	3	3	6	6
Karanggayam	2	2	3	3	5	5
Sadang	1	1	1	1	2	2
Karangsambung	4	4	1	1	5	5
Kebumen	**59**	**59**	**60**	**62**	**119**	**121**

https://kebumenkab.bps.go.id

Lanjutan Tabel/*Continued Table* 4.1.5

Kecamatan *Subdistrict*	Guru [1]/*Teachers* [1]					
	Negeri/*Public*		Swasta/*Private*		Jumlah/*Total*	
	2020/2021	2021/2022	2020/2021	2021/2022	2020/2021	2021/2022
(1)	(8)	(9)	(10)	(11)	(12)	(13)
Ayah	66	73	37	32	103	105
Buayan	57	64	26	26	83	90
Puring	58	60	14	12	72	72
Petanahan	36	36	15	25	51	61
Klirong	34	37	39	36	73	73
Buluspesantren	67	73	15	14	82	87
Ambal	65	67	20	12	85	79
Mirit	56	62	-	-	56	62
Bonorowo	23	24	6	6	29	30
Prembun	68	68	19	25	87	93
Padureso	10	13	-	-	10	13
Kutowinangun	87	90	20	19	107	109
Alian	49	49	17	33	66	82
Poncowarno	51	48	-	-	51	48
Kebumen	255	252	216	210	471	462
Pejagoan	66	74	19	18	85	92
Sruweng	61	65	-	-	61	65
Adimulyo	57	57	17	11	74	68
Kuwarasan	35	43	34	40	69	83
Rowokele	52	50	24	16	76	66
Sempor	66	64	55	54	121	118
Gombong	116	110	43	40	159	150
Karanganyar	110	106	41	37	151	143
Karanggayam	62	71	22	21	84	92
Sadang	19	20	9	8	28	28
Karangsambung	73	69	12	8	85	77
Kebumen	**1 699**	**1 745**	**720**	**703**	**2 419**	**2 448**

https://kebumenkab.bps.go.id

Lanjutan Tabel/*Continued Table* 4.1.5

Kecamatan *Subdistrict*	Murid/*Pupils*					
	Negeri/*Public*		Swasta/*Private*		Jumlah/*Total*	
	2020/2021	2021/2022	2020/2021	2021/2022	2020/2021	2021/2022
(1)	(14)	(15)	(16)	(17)	(18)	(19)
Ayah	1 390	1 309	157	120	1 547	1 429
Buayan	1 319	1 322	501	541	1 820	1 863
Puring	1 230	1 226	200	199	1 430	1 425
Petanahan	762	761	76	154	838	915
Klirong	758	762	379	343	1 137	1 105
Buluspesantren	1 302	1 322	137	149	1 439	1 471
Ambal	1 319	1 319	83	87	1 402	1 406
Mirit	1 300	1 312	-	-	1 300	1 312
Bonorowo	459	479	30	26	489	505
Prembun	1 378	1 396	71	98	1 449	1 494
Padureso	177	183	-	-	177	183
Kutowinangun	1 701	1 737	140	140	1 841	1 877
Alian	850	838	328	488	1 178	1 326
Poncowarno	657	636	-	-	657	636
Kebumen	5 022	5 020	3 088	3 268	8 110	8 288
Pejagoan	1 388	1 406	164	166	1 552	1 572
Sruweng	1 234	1 264	-	-	1 234	1 264
Adimulyo	1 193	1 223	86	135	1 279	1 358
Kuwarasan	756	764	484	531	1 240	1 295
Rowokele	1 129	1 119	270	278	1 399	1 397
Sempor	1 291	1 296	909	926	2 200	2 222
Gombong	2 169	2 167	706	720	2 875	2 887
Karanganyar	2 285	2 268	400	369	2 685	2 637
Karanggayam	1 322	1 325	184	160	1 506	1 485
Sadang	364	365	81	80	445	445
Karangsambung	1 303	1 297	61	88	1 364	1 385
Kebumen	**34 058**	**34 116**	**8 535**	**9 066**	**42 593**	**43 182**

Catatan/*Note*: [1] Jumlah guru termasuk kepala sekolah dan guru/*The total of teachers including headmaster and teacher*

Sumber/*Source*: Kementerian Pendidikan dan Kebudayaan, Data Semester Ganji/*Ministry of Educations and Culture, Odd Semester Data*

https://kebumenkab.bps.go.id

Tabel / *Table* 4.1.6

Jumlah Sekolah, Guru, dan Murid Madrasah Tsanawiyah (MTs) di Bawah Kementerian Agama Menurut Kecamatan di Kabupaten Kebumen 2020/2021 dan 2021/2022
Number of Schools, Teachers, and Pupils in Madrasah Tsanawiyah (MTs) Under The Ministry of Religious Affairs by Subdistrict in Kebumen Regency, 2020/2021 and 2021/2022

Kecamatan *Subdistrict*	Sekolah/*Schools*					
	Negeri/*Public*		Swasta/*Private*		Jumlah/*Total*	
	2020/2021	2021/2022	2020/2021	2021/2022	2020/2021	2021/2022
(1)	(2)	(3)	(4)	(5)	(6)	(7)
Ayah	-	-	8	8	8	8
Buayan	-	-	3	3	3	3
Puring	1	1	2	2	3	3
Petanahan	-	-	5	5	5	5
Klirong	1	1	4	4	5	5
Buluspesantren	-	-	4	4	4	4
Ambal	-	-	3	3	3	3
Mirit	-	-	4	4	4	4
Bonorowo	-	-	1	1	1	1
Prembun	1	1	2	2	3	3
Padureso	-	-	2	2	2	2
Kutowinangun	1	1	4	4	5	5
Alian	-	-	7	7	7	7
Poncowarno	-	-	1	1	1	1
Kebumen	2	2	6	6	8	8
Pejagoan	-	-	3	3	3	3
Sruweng	-	-	6	6	6	6
Adimulyo	-	-	1	1	1	1
Kuwarasan	-	-	3	3	3	3
Rowokele	1	1	3	3	4	4
Sempor	-	-	1	1	1	1
Gombong	1	1	1	1	2	2
Karanganyar	-	-	1	1	1	1
Karanggayam	-	-	4	4	4	4
Sadang	-	-	1	1	1	1
Karangsambung	-	-	3	3	3	3
Kebumen	**8**	**8**	**83**	**83**	**91**	**91**

https://kebumenkab.bps.go.id

Lanjutan Tabel/*Continued Table* 4.1.6

Kecamatan *Subdistrict*	Guru/*Teachers*					
	Negeri/*Public*		Swasta/*Private*		Jumlah/*Total*	
	2020/2021	2021/2022	2020/2021	2021/2022	2020/2021	2021/2022
(1)	(8)	(9)	(10)	(11)	(12)	(13)
Ayah	-	-	83	109	83	109
Buayan	-	-	26	28	26	28
Puring	46	60	23	29	69	89
Petanahan	-	-	96	124	96	124
Klirong	59	62	44	47	103	109
Buluspesantren	-	-	63	73	63	73
Ambal	-	-	34	41	34	41
Mirit	-	-	75	77	75	77
Bonorowo	-	-	18	21	18	21
Prembun	58	58	22	20	80	78
Padureso	-	-	26	48	26	48
Kutowinangun	65	80	30	40	95	120
Alian	-	-	104	136	104	136
Poncowarno	-	-	23	18	23	18
Kebumen	122	157	108	122	230	279
Pejagoan	-	-	41	47	41	47
Sruweng	-	-	71	81	71	81
Adimulyo	-	-	7	9	7	9
Kuwarasan	-	-	65	89	65	89
Rowokele	49	55	33	32	82	87
Sempor	-	-	7	14	7	14
Gombong	51	63	6	10	57	73
Karanganyar	-	-	6	8	6	8
Karanggayam	-	-	40	50	40	50
Sadang	-	-	17	23	17	23
Karangsambung	-	-	23	40	23	40
Kebumen	**450**	**535**	**1 091**	**1 336**	**1 541**	**1 871**

https://kebumenkab.bps.go.id

Lanjutan Tabel/*Continued Table* 4.1.6

Kecamatan *Subdistrict*	Murid/*Pupils*					
	Negeri/*Public*		Swasta/*Private*		Jumlah/*Total*	
	2020/2021	2021/2022	2020/2021	2021/2022	2020/2021	2021/2022
(1)	(14)	(15)	(16)	(17)	(18)	(19)
Ayah	-	-	915	945	915	945
Buayan	-	-	154	142	154	142
Puring	749	759	143	146	892	905
Petanahan	-	-	1 691	2 244	1 691	2 244
Klirong	948	947	344	390	1 292	1 337
Buluspesantren	-	-	562	583	562	583
Ambal	-	-	389	396	389	396
Mirit	-	-	278	258	278	258
Bonorowo	-	-	135	139	135	139
Prembun	812	899	103	112	915	1 011
Padureso	-	-	135	371	135	371
Kutowinangun	911	925	178	163	1 089	1 088
Alian	-	-	1 429	1 534	1 429	1 534
Poncowarno	-	-	110	97	110	97
Kebumen	1 824	1 901	1 109	987	2 933	2 888
Pejagoan	-	-	247	206	247	206
Sruweng	-	-	601	481	601	481
Adimulyo	-	-	24	19	24	19
Kuwarasan	-	-	1 246	1 215	1 246	1 215
Rowokele	615	587	262	239	877	826
Sempor	-	-	179	188	179	188
Gombong	748	768	59	11	807	779
Karanganyar	-	-	72	55	72	55
Karanggayam	-	-	514	496	514	496
Sadang	-	-	114	123	114	123
Karangsambung	-	-	422	342	422	342
Kebumen	**6 607**	**6 786**	**11 415**	**11 882**	**18 022**	**18 668**

Catatan/*Note*: ....

Sumber/*Source:* Kementerian Agama, Data Semester Ganjil/*Ministry of Religious Affairs, Odd Semester Data*

https://kebumenkab.bps.go.id

Tabel 4.1.7
Table

Jumlah Sekolah, Guru, dan Murid Sekolah Menengah Atas (SMA) di Bawah Kementerian Pendidikan dan Kebudayaan Menurut Kecamatan di Kabupaten Kebumen 2020/2021 dan 2021/2022
Number of Schools, Teachers, and Pupils in Upper Secondary Schools Under The Ministry of Education and Culture by Subdistrict in Kebumen Regency, 2020/2021 and 2021/2022

Kecamatan *Subdistrict*	Sekolah/*Schools*					
	Negeri/*Public*		Swasta/*Private*		Jumlah/*Total*	
	2020/2021	2021/2022	2020/2021	2021/2022	2020/2021	2021/2022
(1)	(2)	(3)	(4)	(5)	(6)	(7)
Ayah	1	1	-	-	1	1
Buayan	-	-	-	-	-	-
Puring	-	-	-	-	-	-
Petanahan	1	1	-	-	1	1
Klirong	1	1	-	-	1	1
Buluspesantren	1	1	-	-	1	1
Ambal	-	-	-	-	-	-
Mirit	1	1	-	-	1	1
Bonorowo	-	-	-	-	-	-
Prembun	1	1	1	1	2	2
Padureso	-	-	-	-	-	-
Kutowinangun	1	1	-	-	1	1
Alian	-	-	-	-	-	-
Poncowarno	-	-	-	-	-	-
Kebumen	2	2	4	4	6	6
Pejagoan	1	1	-	-	1	1
Sruweng	-	-	1	1	1	1
Adimulyo	-	-	-	-	-	-
Kuwarasan	-	-	-	-	-	-
Rowokele	1	1	-	-	1	1
Sempor	-	-	-	-	-	-
Gombong	1	1	3	3	4	4
Karanganyar	1	1	-	-	1	1
Karanggayam	-	-	-	-	-	-
Sadang	-	-	-	-	-	-
Karangsambung	1	1	-	-	1	1
Kebumen	**14**	**14**	**9**	**9**	**23**	**23**

https://kebumenkab.bps.go.id

Lanjutan Tabel/*Continued Table* 4.1.7

Kecamatan *Subdistrict*	Guru [1]/*Teachers* [1]					
	Negeri/*Public*		Swasta/*Private*		Jumlah/*Total*	
	2020/2021	2021/2022	2020/2021	2021/2022	2020/2021	2021/2022
(1)	(8)	(9)	(10)	(11)	(12)	(13)
Ayah	23	22	-	-	23	22
Buayan	-	-	-	-	-	-
Puring	-	-	-	-	-	-
Petanahan	37	32	-	-	37	32
Klirong	46	45	-	-	46	45
Buluspesantren	23	23	-	-	23	23
Ambal	-	-	-	-	-	-
Mirit	30	26	-	-	30	26
Bonorowo	-	-	-	-	-	-
Prembun	63	49	4	4	67	53
Padureso	-	-	-	-	-	-
Kutowinangun	62	49	-	-	62	49
Alian	-	-	-	-	-	-
Poncowarno	-	-	-	-	-	-
Kebumen	119	107	37	39	156	146
Pejagoan	56	51	-	-	56	51
Sruweng	-	-	11	10	11	10
Adimulyo	-	-	-	-	-	-
Kuwarasan	-	-	-	-	-	-
Rowokele	43	41	-	-	43	41
Sempor	-	-	-	-	-	-
Gombong	57	55	49	45	106	100
Karanganyar	48	47	-	-	48	47
Karanggayam	-	-	-	-	-	-
Sadang	-	-	-	-	-	-
Karangsambung	21	20	-	-	21	20
Kebumen	**628**	**567**	**101**	**98**	**729**	**665**

https://kebumenkab.bps.go.id

Lanjutan Tabel/*Continued Table* 4.1.7

Kecamatan *Subdistrict*	Murid/*Pupils*					
	Negeri/*Public*		Swasta/*Private*		Jumlah/*Total*	
	2020/2021	2021/2022	2020/2021	2021/2022	2020/2021	2021/2022
(1)	(14)	(15)	(16)	(17)	(18)	(19)
Ayah	359	404	-	-	359	404
Buayan	-	-	-	-	-	-
Puring	-	-	-	-	-	-
Petanahan	485	534	-	-	485	534
Klirong	755	799	-	-	755	799
Buluspesantren	277	335	-	-	277	335
Ambal	-	-	-	-	-	-
Mirit	482	531	-	-	482	531
Bonorowo	-	-	-	-	-	-
Prembun	1 060	1 072	10	8	1 070	1 080
Padureso	-	-	-	-	-	-
Kutowinangun	1 035	1 051	-	-	1 035	1 051
Alian	-	-	-	-	-	-
Poncowarno	-	-	-	-	-	-
Kebumen	2 239	2 219	554	594	2 793	2 813
Pejagoan	940	931	-	-	940	931
Sruweng	-	-	87	87	87	87
Adimulyo	-	-	-	-	-	-
Kuwarasan	-	-	-	-	-	-
Rowokele	837	886	-	-	837	886
Sempor	-	-	-	-	-	-
Gombong	1 039	1 050	532	506	1 571	1 556
Karanganyar	922	964	-	-	922	964
Karanggayam	-	-	-	-	-	-
Sadang	-	-	-	-	-	-
Karangsambung	212	218	-	-	212	218
Kebumen	**10 642**	**10 994**	**1 183**	**1 195**	**11 825**	**12 189**

Catatan/*Note*: [1] Jumlah guru termasuk kepala sekolah dan guru/*The total of teachers including headmaster and teacher*

Sumber/*Source*: Kementerian Pendidikan dan Kebudayaan, Data Semester Ganji/*Ministry of Educations and Culture, Odd Semester Data*

https://kebumenkab.bps.go.id

Tabel / *Table* 4.1.8

Jumlah Sekolah, Guru, dan Murid Sekolah Menengah Kejuruan (SMK) di Bawah Kementerian Pendidikan dan Kebudayaan Menurut Kecamatan di Kabupaten Kebumen 2020/2021 dan 2021/2022

Number of Schools, Teachers, and Pupils in Vocational High Schools Under The Ministry of Education and Culture by Subdistrict in Kebumen Regency, 2020/2021 and 2021/2022

Kecamatan *Subdistrict*	Sekolah/*Schools*					
	Negeri/*Public*		Swasta/*Private*		Jumlah/*Total*	
	2020/2021	2021/2022	2020/2021	2021/2022	2020/2021	2021/2022
(1)	(2)	(3)	(4)	(5)	(6)	(7)
Ayah	-	-	2	2	2	2
Buayan	-	-	1	1	1	1
Puring	1	1	-	-	1	1
Petanahan	-	-	2	2	2	2
Klirong	-	-	2	2	2	2
Buluspesantren	-	-	2	2	2	2
Ambal	1	1	1	1	2	2
Mirit	-	-	2	2	2	2
Bonorowo	-	-	1	1	1	1
Prembun	-	-	2	2	2	2
Padureso	-	-	1	1	1	1
Kutowinangun	-	-	4	4	4	4
Alian	1	1	2	2	3	3
Poncowarno	-	-	-	-	-	-
Kebumen	2	2	16	16	18	18
Pejagoan	-	-	-	-	-	-
Sruweng	-	-	1	1	1	1
Adimulyo	-	-	1	1	1	1
Kuwarasan	-	-	1	1	1	1
Rowokele	-	-	2	2	2	2
Sempor	-	-	1	1	1	1
Gombong	1	1	5	5	6	6
Karanganyar	1	1	6	6	7	7
Karanggayam	1	1	1	1	2	2
Sadang	-	-	1	1	1	1
Karangsambung	-	-	-	-	-	-
Kebumen	**8**	**8**	**57**	**57**	**65**	**65**

https://kebumenkab.bps.go.id

Lanjutan Tabel/*Continued Table* 4.1.8

Kecamatan *Subdistrict*	Guru [1]/*Teachers* [1]					
	Negeri/*Public*		Swasta/*Private*		Jumlah/*Total*	
	2020/2021	2021/2022	2020/2021	2021/2022	2020/2021	2021/2022
(1)	(8)	(9)	(10)	(11)	(12)	(13)
Ayah	-	-	49	51	49	51
Buayan	-	-	18	18	18	18
Puring	73	67	-	-	73	67
Petanahan	-	-	23	24	23	24
Klirong	-	-	47	49	47	49
Buluspesantren	-	-	28	28	28	28
Ambal	67	58	19	17	86	75
Mirit	-	-	40	43	40	43
Bonorowo	-	-	6	6	6	6
Prembun	-	-	78	76	78	76
Padureso	-	-	14	14	14	14
Kutowinangun	-	-	102	106	102	106
Alian	45	42	26	24	71	66
Poncowarno	-	-	-	-	-	-
Kebumen	203	192	632	606	835	798
Pejagoan	-	-	-	-	-	-
Sruweng	-	-	9	8	9	8
Adimulyo	-	-	7	8	7	8
Kuwarasan	-	-	19	18	19	18
Rowokele	-	-	26	30	26	30
Sempor	-	-	8	6	8	6
Gombong	108	95	189	197	297	292
Karanganyar	79	72	173	157	252	229
Karanggayam	51	51	5	3	56	54
Sadang	-	-	12	11	12	11
Karangsambung	-	-	-	-	-	-
Kebumen	**626**	**577**	**1 530**	**1 500**	**2 156**	**2 077**

https://kebumenkab.bps.go.id

Lanjutan Tabel/*Continued Table* 4.1.8

Kecamatan *Subdistrict*	Murid/*Students*					
	Negeri/*Public*		Swasta/*Private*		Jumlah/*Total*	
	2020/2021	2021/2022	2020/2021	2021/2022	2020/2021	2021/2022
(1)	(14)	(15)	(16)	(17)	(18)	(19)
Ayah	-	-	913	990	913	990
Buayan	-	-	264	284	264	284
Puring	1 289	1 746	-	-	1 289	1 746
Petanahan	-	-	307	304	307	304
Klirong	-	-	1 180	1 599	1 180	1 599
Buluspesantren	-	-	409	384	409	384
Ambal	1 076	1 107	63	64	1 139	1 171
Mirit	-	-	406	467	406	467
Bonorowo	-	-	94	72	94	72
Prembun	-	-	1 255	1 160	1 255	1 160
Padureso	-	-	241	181	241	181
Kutowinangun	-	-	1 854	2 207	1 854	2 207
Alian	854	929	239	246	1 093	1 175
Poncowarno	-	-	-	-	-	-
Kebumen	3 434	3 426	10 809	11 130	14 243	14 556
Pejagoan	-	-	-	-	-	-
Sruweng	-	-	48	49	48	49
Adimulyo	-	-	105	86	105	86
Kuwarasan	-	-	210	222	210	222
Rowokele	-	-	354	368	354	368
Sempor	-	-	108	120	108	120
Gombong	1 615	1 614	4 373	4 487	5 988	6 101
Karanganyar	1 280	1 282	3 239	3 072	4 519	4 354
Karanggayam	1 017	976	22	18	1 039	994
Sadang	-	-	144	134	144	134
Karangsambung	-	-	-	-	-	-
Kebumen	**10 565**	**11 080**	**26 637**	**27 644**	**37 202**	**38 724**

Catatan/*Note:* 1 Guru yang mengajar di 2 sekolah atau lebih dihitung di masing-masing sekolah. Jumlah guru termasuk kepala sekolah dan guru/*The teacher who tought in two schools or more counted in every school. The total of teachers including headmaster and teacher*

Sumber/*Source:* Kementerian Pendidikan dan Kebudayaan, Sistem Data Pokok Pendidikan, data semester ganjil laporan sampai dengan 2020/*Ministry of Educations and Culture, Basic Education Data System, odd semester report data up to 2020*

https://kebumenkab.bps.go.id

Tabel / *Table* 4.1.9

Jumlah Sekolah, Guru, dan Murid Madrasah Aliyah (MA) di Bawah Kementerian Agama Menurut Kecamatan di Kabupaten Kebumen 2020/2021 dan 2021/2022
Number of Schools, Teachers, and Pupils in Madrasah Aliyah (MA) Under the Ministry of Religious Affairs by Subdistrict in Kebumen Regency, 2020/2021 and 2021/2022

Kecamatan *Subdistrict*	Sekolah/*Schools*					
	Negeri/*Public*		Swasta/*Private*		Jumlah/*Total*	
	2020/2021	2021/2022	2020/2021	2021/2022	2020/2021	2021/2022
(1)	(2)	(3)	(4)	(5)	(6)	(7)
Ayah	-	-	2	2	2	2
Buayan	-	-	-	-	-	-
Puring	-	-	1	1	1	1
Petanahan	-	-	4	4	4	4
Klirong	-	-	1	1	1	1
Buluspesantren	-	-	-	-	-	-
Ambal	-	-	1	2	1	2
Mirit	-	-	-	-	-	-
Bonorowo	-	-	-	-	-	-
Prembun	-	-	1	1	1	1
Padureso	-	-	1	1	1	1
Kutowinangun	1	1	1	1	2	2
Alian	-	-	-	-	-	-
Poncowarno	-	-	-	-	-	-
Kebumen	2	2	3	3	5	5
Pejagoan	-	-	1	1	1	1
Sruweng	-	-	1	1	1	1
Adimulyo	-	-	-	-	-	-
Kuwarasan	-	-	3	3	3	3
Rowokele	-	-	1	1	1	1
Sempor	-	-	-	-	-	-
Gombong	1	1	-	-	1	1
Karanganyar	-	-	-	-	-	-
Karanggayam	-	-	1	1	1	1
Sadang	-	-	1	1	1	1
Karangsambung	-	-	-	-	-	-
Kebumen	**4**	**4**	**23**	**24**	**27**	**28**

https://kebumenkab.bps.go.id

Lanjutan Tabel/*Continued Table* 4.1.9

Kecamatan *Subdistrict*	Guru/*Teachers*					
	Negeri/*Public*		Swasta/*Private*		Jumlah/*Total*	
	2020/2021	2021/2022	2020/2021	2021/2022	2020/2021	2021/2022
(1)	(8)	(9)	(10)	(11)	(12)	(13)
Ayah	-	-	15	19	15	19
Buayan	-	-	-	-	-	-
Puring	-	-	9	14	9	14
Petanahan	-	-	79	93	79	93
Klirong	-	-	5	5	5	5
Buluspesantren	-	-	-	-	-	-
Ambal	-	-	11	19	11	19
Mirit	-	-	-	-	-	-
Bonorowo	-	-	-	-	-	-
Prembun	-	-	9	8	9	8
Padureso	-	-	13	16	13	16
Kutowinangun	53	63	26	22	79	85
Alian	-	-	-	-	-	-
Poncowarno	-	-	-	-	-	-
Kebumen	139	170	45	56	184	226
Pejagoan	-	-	12	13	12	13
Sruweng	-	-	6	9	6	9
Adimulyo	-	-	-	-	-	-
Kuwarasan	-	-	48	46	48	46
Rowokele	-	-	7	8	7	8
Sempor	-	-	-	-	-	-
Gombong	34	50	-	-	34	50
Karanganyar	-	-	-	-	-	-
Karanggayam	-	-	3	8	3	8
Sadang	-	-	11	14	11	14
Karangsambung	-	-	-	-	-	-
Kebumen	**226**	**283**	**299**	**350**	**525**	**633**

https://kebumenkab.bps.go.id

Lanjutan Tabel/*Continued Table* 4.1.9

Kecamatan *Subdistrict*	Murid/*Pupils*					
	Negeri/*Public*		Swasta/*Private*		Jumlah/*Total*	
	2020/2021	2021/2022	2020/2021	2021/2022	2020/2021	2021/2022
(1)	(14)	(15)	(16)	(17)	(18)	(19)
Ayah	-	-	132	145	132	145
Buayan	-	-	-	-	-	-
Puring	-	-	59	47	59	47
Petanahan	-	-	1 034	1 110	1 034	1 110
Klirong	-	-	39	47	39	47
Buluspesantren	-	-	-	-	-	-
Ambal	-	-	29	44	29	44
Mirit	-	-	-	-	-	-
Bonorowo	-	-	-	-	-	-
Prembun	-	-	46	35	46	35
Padureso	-	-	123	107	123	107
Kutowinangun	555	576	60	27	615	603
Alian	-	-	-	-	-	-
Poncowarno	-	-	-	-	-	-
Kebumen	2 013	1 848	419	367	2 432	2 215
Pejagoan	-	-	13	14	13	14
Sruweng	-	-	68	73	68	73
Adimulyo	-	-	-	-	-	-
Kuwarasan	-	-	340	318	340	318
Rowokele	-	-	34	47	34	47
Sempor	-	-	-	-	-	-
Gombong	678	704	-	-	678	704
Karanganyar	-	-	-	-	-	-
Karanggayam	-	-	95	96	95	96
Sadang	-	-	95	90	95	90
Karangsambung	-	-	-	-	-	-
Kebumen	**3 246**	**3 128**	**2 586**	**2 567**	**5 832**	**5 695**

Catatan/*Note:* ...
Sumber/*Source:* Kementerian Agama, Data Semester Ganjil/*Ministry of Religious Affairs, Odd Semester Data*

https://kebumenkab.bps.go.id

Tabel / *Table* 4.1.10

Jumlah Desa[1]/Kelurahan yang Memiliki Fasilitas Sekolah Menurut Kecamatan dan Tingkat Pendidikan di Kabupaten Kebumen 2019 - 2021

Number of Villages[1]/Kelurahan Having Educational Facilities by Subdistrict and Educational Level in Kebumen Regency, 2019 - 2021

Kecamatan *Subdistrict*	SD *Primary School*		
	2019	2020	2021
(1)	(2)	(3)	(4)
Ayah	18	18	18
Buayan	20	20	20
Puring	23	23	23
Petanahan	21	21	21
Klirong	24	24	24
Buluspesantren	21	21	21
Ambal	32	32	32
Mirit	22	22	22
Bonorowo	11	11	11
Prembun	13	13	13
Padureso	9	9	9
Kutowinangun	19	19	19
Alian	16	16	16
Poncowarno	10	10	10
Kebumen	29	29	29
Pejagoan	13	13	13
Sruweng	21	21	21
Adimulyo	23	23	23
Kuwarasan	22	22	22
Rowokele	11	11	11
Sempor	16	16	16
Gombong	14	14	14
Karanganyar	11	11	11
Karanggayam	19	19	19
Sadang	7	7	7
Karangsambung	13	13	13
Kebumen	**458**	**458**	**458**

https://kebumenkab.bps.go.id

Lanjutan Tabel/*Continued Table* 4.1.10

Kecamatan *Subdistrict*	SMP *Junior High School*		
	2019	2020	2021
(1)	(5)	(6)	(7)
Ayah	12	13	13
Buayan	6	6	6
Puring	4	4	4
Petanahan	8	9	9
Klirong	7	7	7
Buluspesantren	6	6	6
Ambal	7	7	7
Mirit	5	5	5
Bonorowo	3	3	3
Prembun	7	7	7
Padureso	3	3	3
Kutowinangun	6	6	6
Alian	9	10	10
Poncowarno	3	3	3
Kebumen	11	11	11
Pejagoan	6	6	6
Sruweng	7	7	7
Adimulyo	4	4	4
Kuwarasan	6	6	6
Rowokele	7	7	7
Sempor	4	4	4
Gombong	4	4	4
Karanganyar	3	3	3
Karanggayam	8	8	8
Sadang	2	2	2
Karangsambung	7	7	7
Kebumen	155	**158**	**158**

https://kebumenkab.bps.go.id

Lanjutan Tabel/*Continued Table* 4.1.10

Kecamatan *Subdistrict*	SMA *Senior High School*		
	2019	2020	2021
(1)	(8)	(9)	(10)
Ayah	3	3	3
Buayan	-	-	-
Puring	1	1	1
Petanahan	5	5	5
Klirong	2	2	2
Buluspesantren	1	1	1
Ambal	1	1	1
Mirit	1	1	1
Bonorowo	-	-	-
Prembun	3	4	4
Padureso	1	1	1
Kutowinangun	3	3	3
Alian	-	-	-
Poncowarno	-	-	-
Kebumen	6	6	6
Pejagoan	2	2	2
Sruweng	2	2	2
Adimulyo	-	-	-
Kuwarasan	3	3	3
Rowokele	1	2	2
Sempor	-	-	-
Gombong	3	3	3
Karanganyar	1	1	1
Karanggayam	1	1	1
Sadang	1	1	1
Karangsambung	1	1	1
Kebumen	42	**44**	**44**

https://kebumenkab.bps.go.id

Lanjutan Tabel/*Continued Table* 4.1.10

Kecamatan *Subdistrict*	SMK *Vocational School*		
	2019	2020	2021
(1)	(8)	(9)	(10)
Ayah	2	2	2
Buayan	1	1	1
Puring	1	1	1
Petanahan	1	1	1
Klirong	1	1	1
Buluspesantren	2	2	2
Ambal	2	2	2
Mirit	2	2	2
Bonorowo	1	1	1
Prembun	3	2	2
Padureso	1	1	1
Kutowinangun	2	2	2
Alian	3	3	3
Poncowarno	-	-	-
Kebumen	7	7	7
Pejagoan	-	-	-
Sruweng	1	1	1
Adimulyo	-	-	-
Kuwarasan	1	1	1
Rowokele	2	2	2
Sempor	1	1	1
Gombong	4	4	4
Karanganyar	4	4	4
Karanggayam	2	2	2
Sadang	1	1	1
Karangsambung	-	-	-
Kebumen	45	**44**	**44**

https://kebumenkab.bps.go.id

Lanjutan Tabel/*Continued Table* 4.1.10

Kecamatan *Subdistrict*	Perguruan Tinggi *University*		
	2019	2020	2021
(1)	(8)	(9)	(10)
Ayah	1	1	1
Buayan	-	-	-
Puring	-	-	-
Petanahan	-	-	-
Klirong	-	-	-
Buluspesantren	-	-	-
Ambal	-	-	-
Mirit	-	-	-
Bonorowo	-	-	-
Prembun	-	-	-
Padureso	-	-	-
Kutowinangun	-	-	-
Alian	-	-	-
Poncowarno	-	-	-
Kebumen	4	5	5
Pejagoan	1	1	1
Sruweng	-	-	-
Adimulyo	-	-	-
Kuwarasan	-	-	-
Rowokele	1	-	-
Sempor	-	-	-
Gombong	-	1	1
Karanganyar	-	-	-
Karanggayam	-	-	-
Sadang	-	-	-
Karangsambung	-	-	-
Kebumen	7	**8**	**8**

Catatan/*Note*: [1] Desa pada tabel ini termasuk Unit Permukiman Transmigrasi (UPT) yang masih dibina oleh kementerian terkait dan nagari di Provinsi Sumatera Barat/*Villages in this table include Transmigration Settlement Unit which is still fostered by the relevant ministries and the nagari in the Province of Sumatera Barat*

Sumber/*Source*: BPS, Pendataan Potensi Desa (Podes)/ *BPS-Statistics Indonesia, Village Potential Data Collection*

https://kebumenkab.bps.go.id

Tabel / *Table* 4.1.11

Angka Partisipasi Murni (APM) dan Angka Partisipasi Kasar (APK) Menurut Jenjang Pendidikan di Kabupaten Kebumen 2020 dan 2021
Net Participation Rates and Gross Participation Rates by Educational Level in Kebumen Regency, 2020 and 2021

Jenjang Pendidikan *Educational Level*	Angka Partisipasi Murni (APM) *Net Participation Rates*		Angka Partisipasi Kasar (APK) *Gross Participation Rates*	
	2020	2021	2020	2021
(1)	(2)	(3)	(4)	(5)
SD/MI/Sederajat *Primary School*				
SMP/MTs/Sederajat *Lower Secondary School*				
SMA/SMK/MA/Sederajat *Upper Secondary School*				

Catatan/*Note*: ...
Sumber/*Source*: BPS, Survei Sosial Ekonomi Nasional (Susenas)/*BPS-Statistics Indonesia, National Socioeconomic Survey*

https://kebumenkab.bps.go.id

Tabel / *Table* 4.1.12 **Persentase Penduduk Berumur 15 Tahun ke Atas yang Melek Huruf Menurut Kelompok Umur di Kabupaten Kebumen 2020 dan 2021**
Percentage of Literate People Aged 15 Years and Over by Age Group in Kebumen Regency, 2020 and 2021

Kelompok Umur *Age Group*	2020	2021
(1)	(2)	(3)
15–19	100.00	
20–24	100.00	
25–29	100.00	
30–34	99.15	
35–39	98.16	
40–44	100.00	
45–49	97.81	
50+	86.01	
Jumlah/*Total*		
15–24	**94.04**	
15–44	**100.00**	
15+	**99.57**	
45+	**88.29**	

Catatan/*Note*: ...
Sumber/*Source*: BPS, Survei Sosial Ekonomi Nasional (Susenas)/*BPS-Statistics Indonesia, National Socioeconomic Survey*

https://kebumenkab.bps.go.id

4.2 KESEHATAN
HEALTH

Tabel 4.2.1 / ***Table***

Jumlah Desa[1]/Kelurahan Yang Memiliki Sarana Kesehatan Menurut Kecamatan di Kabupaten Kebumen 2019 - 2021
Number of Villages[1]/Kelurahan Having Health Facilities by Subdistrict in Kebumen Regency, 2019 - 2021

Kecamatan *Subdistrict*	Rumah Sakit *Hospital*		
	2019	2020	2021
(1)	(2)	(3)	(4)
Ayah	-	-	-
Buayan	1	1	1
Puring	-	-	-
Petanahan	1	1	1
Klirong	-	-	-
Buluspesantren	-	-	-
Ambal	-	-	-
Mirit	-	-	-
Bonorowo	-	-	-
Prembun	1	1	1
Padureso	-	-	-
Kutowinangun	1	1	1
Alian	-	-	-
Poncowarno	-	-	-
Kebumen	3	3	3
Pejagoan	-	-	-
Sruweng	1	1	1
Adimulyo	-	-	-
Kuwarasan	1	1	1
Rowokele	-	-	-
Sempor	-	-	-
Gombong	3	2	2
Karanganyar	-	-	-
Karanggayam	-	-	-
Sadang	-	-	-
Karangsambung	-	-	-
Kebumen	**12**	**11**	**11**

https://kebumenkab.bps.go.id

Lanjutan Tabel/*Continued Table* 4.2.1

Kecamatan *Subdistrict*	Rumah Sakit Bersalin *Maternity Hospital*		
	2019	2020	2021
(1)	(5)	(6)	(7)
Ayah	-	-	-
Buayan	-	-	-
Puring	-	-	-
Petanahan	-	-	-
Klirong	-	-	-
Buluspesantren	-	-	-
Ambal	-	-	-
Mirit	-	-	-
Bonorowo	-	-	-
Prembun	-	-	-
Padureso	-	-	-
Kutowinangun	-	-	-
Alian	-	-	-
Poncowarno	-	-	-
Kebumen	-	-	-
Pejagoan	-	-	-
Sruweng	-	-	-
Adimulyo	-	-	-
Kuwarasan	-	-	-
Rowokele	-	-	-
Sempor	-	-	-
Gombong	-	-	-
Karanganyar	-	-	-
Karanggayam	-	-	-
Sadang	-	-	-
Karangsambung	-	-	-
Kebumen	**-**	**-**	**-**

https://kebumenkab.bps.go.id

Lanjutan Tabel/*Continued Table* 4.2.1

Kecamatan *Subdistrict*	Poliklinik *Polyclinic*		
	2019	2020	2021
(1)	(8)	(9)	(10)
Ayah	1	1	-
Buayan	1	1	2
Puring	-	-	-
Petanahan	3	3	2
Klirong	-	-	-
Buluspesantren	1	-	1
Ambal	-	-	1
Mirit	-	-	-
Bonorowo	1	1	-
Prembun	2	2	2
Padureso	1	1	-
Kutowinangun	-	-	1
Alian	-	1	1
Poncowarno	-	1	-
Kebumen	3	4	4
Pejagoan	-	1	-
Sruweng	-	-	-
Adimulyo	-	-	-
Kuwarasan	-	-	-
Rowokele	1	1	1
Sempor	2	2	1
Gombong	5	2	2
Karanganyar	1	2	3
Karanggayam	1	2	1
Sadang	-	-	-
Karangsambung	-	1	-
Kebumen	**23**	**26**	**22**

https://kebumenkab.bps.go.id

Lanjutan Tabel/*Continued Table* 4.2.1

Kecamatan *Subdistrict*	Puskesmas *Public Health Center*		
	2019	2020	2021
(1)	(11)	(12)	(13)
Ayah	2	2	2
Buayan	1	1	1
Puring	1	1	1
Petanahan	1	1	1
Klirong	2	2	2
Buluspesantren	2	2	2
Ambal	2	2	2
Mirit	1	1	1
Bonorowo	1	1	1
Prembun	1	1	1
Padureso	1	1	1
Kutowinangun	1	1	1
Alian	1	1	1
Poncowarno	1	1	1
Kebumen	3	3	3
Pejagoan	1	1	1
Sruweng	1	1	1
Adimulyo	1	1	1
Kuwarasan	1	1	1
Rowokele	1	1	1
Sempor	2	2	2
Gombong	2	2	2
Karanganyar	1	1	1
Karanggayam	2	2	2
Sadang	1	1	1
Karangsambung	1	1	1
Kebumen	**35**	**35**	**35**

https://kebumenkab.bps.go.id

Lanjutan Tabel/*Continued Table* 4.2.1

Kecamatan *Subdistrict*	Puskesmas Pembantu *Subsidiary of Public Health Center*		
	2019	2020	2021
(1)	(14)	(15)	(16)
Ayah	2	2	2
Buayan	3	3	3
Puring	2	2	2
Petanahan	4	5	3
Klirong	2	2	3
Buluspesantren	4	4	4
Ambal	4	4	4
Mirit	3	3	2
Bonorowo	2	2	2
Prembun	-	-	-
Padureso	-	-	-
Kutowinangun	2	2	2
Alian	4	4	3
Poncowarno	2	2	2
Kebumen	6	6	6
Pejagoan	2	2	2
Sruweng	5	5	4
Adimulyo	2	2	2
Kuwarasan	2	2	2
Rowokele	3	3	2
Sempor	4	4	4
Gombong	5	4	4
Karanganyar	2	2	2
Karanggayam	3	5	5
Sadang	1	1	1
Karangsambung	1	1	1
Kebumen	70	**72**	**67**

https://kebumenkab.bps.go.id

Lanjutan Tabel/*Continued Table* 4.2.1

Kecamatan *Subdistrict*	Apotek *Pharmacy*		
	2019	2020	2021
(1)	(17)	(18)	(19)
Ayah	3	4	4
Buayan	5	5	6
Puring	2	2	2
Petanahan	2	2	3
Klirong	4	4	4
Buluspesantren	2	2	2
Ambal	1	2	2
Mirit	2	2	2
Bonorowo	-	-	1
Prembun	2	3	3
Padureso	1	1	1
Kutowinangun	2	2	3
Alian	2	3	4
Poncowarno	1	1	1
Kebumen	10	11	12
Pejagoan	2	2	3
Sruweng	7	7	6
Adimulyo	2	2	3
Kuwarasan	3	3	3
Rowokele	3	3	3
Sempor	2	2	2
Gombong	6	7	8
Karanganyar	2	2	2
Karanggayam	1	1	1
Sadang	-	-	-
Karangsambung	1	1	1
Kebumen	68	**74**	**82**

Catatan/*Note*: [1] Desa pada tabel ini termasuk Unit Permukiman Transmigrasi (UPT) yang masih dibina oleh kementerian terkait dan nagari di Provinsi Sumatera Barat/*Villages in this table include Transmigration Settlement Unit which is still fostered by the relevant ministries and the nagari in the Province of Sumatera Barat*

Sumber/*Source*: BPS, Pendataan Potensi Desa (Podes)/*BPS-Statistics Indonesia, Village Potential Data Collecting*

https://kebumenkab.bps.go.id

Tabel 4.2.2 **Jumlah Tenaga Kesehatan Menurut Kecamatan di Kabupaten Kebumen, 2021**
Table ***Number of Health Human Resources by Subdistrict in Kebumen Regency, 2021***

Kecamatan *Subdistrict*	Dokter [1] *Doctor [1]*	Dokter Gigi [2] *Dentist [2]*	Perawat *Nurse*	Bidan *Midwife*	Tenaga kefarmasian *Pharmacist*
(1)	(2)	(3)	(4)	(5)	(6)
Ayah	3		27	40	4
Buayan	34		95	40	16
Puring	2		9	32	3
Petanahan	18		68	44	6
Klirong	4		13	39	5
Buluspesantren	4		15	40	5
Ambal	3		26	47	4
Mirit	3		9	28	2
Bonorowo	2		6	14	2
Prembun	28		168	56	24
Padureso	2		13	16	2
Kutowinangun	21		73	42	6
Alian	3		15	28	3
Poncowarno	1		10	17	2
Kebumen	130		521	148	51
Pejagoan	2		18	22	2
Sruweng	36		156	65	23
Adimulyo	2		10	28	2
Kuwarasan	21		94	54	4
Rowokele	2		8	20	2
Sempor	4		17	31	4
Gombong	98		390	89	48
Karanganyar	3		20	22	2
Karanggayam	3		19	39	4
Sadang	2		10	18	1
Karangsambung	3		16	24	1
Kebumen	**434**		**1 826**	**1 043**	**228**

https://kebumenkab.bps.go.id

Lanjutan Tabel/*Continued Table* 4.2.2

Kecamatan *Subdistrict*	Tenaga Kesehatan Masyarakat *Public Health worker*	Tenaga Kesehatan Lingkungan *Enviromental Health Worker*	Tenaga Gizi *Nutritionist*	Ahli Teknologi Laboratorium Medik *Medical Laboratory Technician*
(1)	(7)	(8)	(9)	(10)
Ayah			3	
Buayan			4	
Puring			2	
Petanahan			4	
Klirong			3	
Buluspesantren			3	
Ambal			3	
Mirit			2	
Bonorowo			1	
Prembun			6	
Padureso			1	
Kutowinangun			4	
Alian			2	
Poncowarno			1	
Kebumen			17	
Pejagoan			2	
Sruweng			6	
Adimulyo			1	
Kuwarasan			3	
Rowokele			1	
Sempor			2	
Gombong			8	
Karanganyar			2	
Karanggayam			4	
Sadang			1	
Karangsambung			2	
Kebumen			**88**	

Catatan/*Note*: [1] Dokter dalam tabel ini termasuk dokter spesialis (selain spesialis gigi) dan dokter umum/*Doctor in this table include medical specialist (exclude dentist specialist) and general practitioner*

[2] Dokter gigi dalam tabel ini termasuk dokter spesialis gigi dan dokter gigi/*Doctor in this table include dentist dan dentist specialist*

Sumber/*Source*: Profil Kesehatan/Dinas Kesehatan Kabupaten Kebumen

https://kebumenkab.bps.go.id

Tabel 4.2.3
Table

Jumlah Rumah Sakit Umum, Rumah Sakit Khusus, Puskesmas, Klinik Pratama, dan Posyandu Menurut Kecamatan di Kabupaten Kebumen, 2020 dan 2021
Number of General Hospital, Specialized Hospital, Public Health Center, Primary Clinic, and Integrated Health Post by Subdistrict in Kebumen Regency, 2020 and 2021

Kecamatan *Subdistrict*	Rumah Sakit Umum *General Hospital*		Rumah Sakit Khusus *Specialized Hospital*	
	2020	2021	2020	2021
(1)	(2)	(3)	(4)	(5)
Ayah	-	-	-	-
Buayan	1	1	-	-
Puring	-	-	-	-
Petanahan	1	1	-	-
Klirong	-	-	-	-
Buluspesantren	-	-	-	-
Ambal	-	-	-	-
Mirit	-	-	-	-
Bonorowo	-	-	-	-
Prembun	1	1	-	-
Padureso	-	-	-	-
Kutowinangun	1	1	-	-
Alian	-	-	-	-
Poncowarno	-	-	-	-
Kebumen	3	3	-	-
Pejagoan	-	-	-	-
Sruweng	1	1	-	-
Adimulyo	-	-	-	-
Kuwarasan	1	1	-	-
Rowokele	-	-	-	-
Sempor	-	-	-	-
Gombong	2	2	-	-
Karanganyar	-	-	-	-
Karanggayam	-	-	-	-
Sadang	-	-	-	-
Karangsambung	-	-	-	-
Kebumen	**11**	**11**	**-**	**-**

https://kebumenkab.bps.go.id

Lanjutan Tabel/*Continued Table* 4.2.3

Kecamatan *Subdistrict*	Puskesmas[1] Rawat Inap *Public Health Center[1] with Inpatient Care*		Puskesmas[1] Non Rawat Inap *Public Health Center[1] without Inpatient Care*	
	2020	2021	2020	2021
(1)	(6)	(7)	(8)	(9)
Ayah				
Buayan				
Puring				
Petanahan				
Klirong				
Buluspesantren				
Ambal				
Mirit				
Bonorowo				
Prembun				
Padureso				
Kutowinangun				
Alian				
Poncowarno				
Kebumen				
Pejagoan				
Sruweng				
Adimulyo				
Kuwarasan				
Rowokele				
Sempor				
Gombong				
Karanganyar				
Karanggayam				
Sadang				
Karangsambung				
Kebumen				

https://kebumenkab.bps.go

Lanjutan Tabel/*Continued Table* 4.2.3

Kecamatan *Subdistrict*	Klinik Pratama *Primary Clinic*		Posyandu *Intregrated Health Post*	
	2020	2021	2020	2021
(1)	(10)	(11)	(12)	(13)
Ayah			91	
Buayan			91	
Puring			83	
Petanahan			113	
Klirong			108	
Buluspesantren			75	
Ambal			116	
Mirit			96	
Bonorowo			57	
Prembun			77	
Padureso			38	
Kutowinangun			63	
Alian			77	
Poncowarno			32	
Kebumen			150	
Pejagoan			74	
Sruweng			104	
Adimulyo			92	
Kuwarasan			96	
Rowokele			62	
Sempor			76	
Gombong			87	
Karanganyar			59	
Karanggayam			94	
Sadang			32	
Karangsambung			79	
Kebumen			**2 122**	

Catatan/*Note*: [1] Puskesmas yang teregistrasi/*Registered Public Health Center*
Sumber/*Source*: ...

https://kebumenkab.bps.go.id

4.3 AGAMA DAN SOSIAL LAINNYA
RELIGION AND OTHER SOCIAL AFFAIRS

Tabel 4.3 / ***Table***

Jumlah Desa[1]/Kelurahan yang Mengalami Bencana Alam[2] Menurut Kecamatan di Kabupaten Kebumen 2018, 2019, dan 2021

Number of Villages[1]/Kelurahan that Had Natural Disaster[2] by Subdistrict in Kebumen Regency, 2018, 2019, dan 2021

Kecamatan *Subdistrict*	Banjir/*Flood*		
	2018	2019	2021
(1)	(2)	(3)	(4)
Ayah	1	3	2
Buayan	2	1	1
Puring	4	3	4
Petanahan	6	11	5
Klirong	4	2	3
Buluspesantren	6	4	4
Ambal	13	2	6
Mirit	5	1	7
Bonorowo	-	3	4
Prembun	-	-	–
Padureso	-	-	2
Kutowinangun	2	-	3
Alian	12	5	12
Poncowarno	2	1	4
Kebumen	11	8	14
Pejagoan	-	-	1
Sruweng	6	1	2
Adimulyo	17	18	14
Kuwarasan	3	7	7
Rowokele	5	-	2
Sempor	-	-	4
Gombong	-	1	–
Karanganyar	5	1	3
Karanggayam	4	-	1
Sadang	-	-	–
Karangsambung	-	-	2
Kebumen	**108**	**72**	**107**

https://kebumenkab.bps.go.id

Lanjutan Tabel/*Continued Table* 4.3

Kecamatan *Subdistrict*	Gempa Bumi/*Earthquake*		
	2018	2019	2021
(1)	(5)	(6)	(7)
Ayah	2	-	–
Buayan	5	1	–
Puring	9	1	–
Petanahan	3	-	–
Klirong	4	-	–
Buluspesantren	4	3	–
Ambal	-	-	–
Mirit	-	-	–
Bonorowo	-	-	1
Prembun	-	-	–
Padureso	-	-	–
Kutowinangun	-	3	–
Alian	-	-	–
Poncowarno	-	-	–
Kebumen	2	-	–
Pejagoan	-	-	–
Sruweng	8	-	–
Adimulyo	7	13	1
Kuwarasan	5	1	–
Rowokele	2	-	–
Sempor	-	-	–
Gombong	1	-	–
Karanganyar	-	-	–
Karanggayam	-	2	1
Sadang	-	1	–
Karangsambung	-	-	–
Kebumen	**52**	**25**	**3**

https://kebumenkab.bps.go.id

Lanjutan Tabel/*Continued Table* 4.3

Kecamatan *Subdistrict*	Tanah Longsor/*Landslide*		
	2018	2019	2021
(1)	(8)	(9)	(10)
Ayah	11	8	8
Buayan	4	1	5
Puring	-	-	–
Petanahan	-	-	–
Klirong	1	-	1
Buluspesantren	2	3	–
Ambal	-	-	–
Mirit	-	-	–
Bonorowo	-	-	–
Prembun	-	-	–
Padureso	6	-	6
Kutowinangun	2	-	1
Alian	8	4	8
Poncowarno	4	4	5
Kebumen	9	2	6
Pejagoan	8	3	8
Sruweng	8	3	4
Adimulyo	-	-	–
Kuwarasan	-	-	1
Rowokele	5	-	1
Sempor	8	4	10
Gombong	-	-	–
Karanganyar	4	1	2
Karanggayam	14	9	13
Sadang	5	-	4
Karangsambung	12	1	8
Kebumen	**111**	**43**	**91**

Catatan/*Note*: [1] Desa pada tabel ini termasuk Unit Permukiman Transmigrasi (UPT) yang masih dibina oleh kementerian terkait dan nagari di Provinsi Sumatera Barat/*Villages in this table are included in Transmigration Settlement Unit which is still fostered by the relevant ministries and the nagari in the Province of Sumatera Barat*

[2] Terjadi dalam tiga tahun terakhir sampai dengan saat pencacahan/*Occured during the last three years by the time of enumeration*

Sumber/*Source*: BPS, Pendataan Potensi Desa (Podes)/*BPS-Statistics Indonesia, Village Potential Data Collecting*

https://kebumenkab.bps.go.id

4.4 KEMISKINAN
POVERTY

Tabel 4.4.1 / ***Table***
Garis Kemiskinan, Jumlah, dan Persentase Penduduk Miskin di Kabupaten Kebumen 2014 - 2021
Poverty Line, Number, and Percentage of Poor People in Kebumen Regency, 2013 - 2021

Tahun *Year*	Garis Kemiskinan (rupiah/kapita/bulan) *Poverty Line (rupiah/capita/month)*	Jumlah Penduduk Miskin (ribu) *Number of Poor People (thousand)*	Persentase Penduduk Miskin *Percentage of Poor People*
(1)	(2)	(3)	(4)
2013	267 763	251.1	21.32
2014	277 280	242.3	20.5
2015	292 177	241.9	20.44
2016	313 881	235.9	19.86
2017	325 819	233.4	19.6
2018	342 437	208.7	17.47
2019	362 847	201.3	16.82
2020	380 557	211.09	17.59
2021			

https://kebumenkab.bps.go.id

Catatan/*Note*: ...
Sumber/*Source*: .BPS, Survei Sosial Ekonomi Nasional Maret/*BPS-Statistics Indonesia, March National Socioeconomic Survey*

Tabel 4.4.2
Table

Indeks Kedalaman Kemiskinan dan Indeks Keparahan Kemiskinan di Kabupaten Kebumen 2014 - 2021
Poverty Gap Index and Poverty Severity Index in Kebumen Regency, 2013 - 2021

Tahun *Year*	Indeks Kedalaman Kemiskinan *Poverty Gap Index*	Indeks Keparahan Kemiskinan *Poverty Severity Index*
(1)	(2)	(3)
2013	3.57	0.91
2014	2.78	0.61
2015	4.08	1.19
2016	3.78	1.11
2017	3.62	0.99
2018	2.48	0.55
2019	2.58	0.65
2020	2.62	0.55
2021		

https://kebumenkab.bps.go.id

Catatan/*Note*: ...
Sumber/*Source*: .BPS, Survei Sosial Ekonomi Nasional Maret/*BPS-Statistics Indonesia, March National Socioeconomic Survey*

https://kebumenkab.bps.go.id

BAB
Chapter
05

PERTANIAN, KEHUTANAN, PETERNAKAN, DAN PERIKANAN

AGRICULTURE, FORESTRY, LIVESTOCK, AND FISHERY

Produksi Hortikultura 2020
Horticulture Production

5 Komoditi Sayuran dengan Produksi Terbesar
5 Kind of Vegetables with Biggest Production

Melinjo / *Gnetum*
4.833,70 ton
Kecamatan Buluspesantren adalah penghasil melinjo terbesar
Buluspesantren Sub-district is the biggest producer of gnetum 23,25%

Kangkung / *Water Spinach*
3.231,90 ton
Kecamatan Kuwarasan adalah penghasil kangkung terbesar
Kuwarasan Sub-district is the biggest producer of water spinach 63,74%

Cabai Rawit / *Chili*
1.556,90 ton
Kecamatan Buluspesantren adalah penghasil cabai rawit terbesar
Buluspesantren Sub-district is the biggest producer or Chili 28,00%

Cabai Besar / *Big Chili*
1.414,30 ton
Kecamatan Puring adalah penghasil cabai besar terbesar
Puring Sub-district is the biggest producer of big chili 56,76%

Terung / *Eggplant*
2.402,90 ton
Kecamatan Puring adalah penghasil terung terbesar
Puring Sub-district is the biggest producer of eggplant 69,46%

5 Komoditi Buah-buahan dengan Produksi Terbesar
5 Kind of Fruits with Biggest Production

Pisang / *Banana*
8.609,70 ton
Kecamatan karanganyar adalah penghasil pisang terbesar
Karanganyar Sub-district is the biggest producer of banana 18,58%

Pepaya / *Papaya*
8.410,40 ton
Kecamatan Puring tren adalah penghasil pepaya terbesar
Puring Sub-district is the biggest producer of papaya 27,04%

Jambu Biji / *Guava*
5.467,30 ton
Kecamatan Mirit adalah penghasil semangka terbesar
Mirit Sub-district is the biggest producer of water melon 58,48%

Mangga / *Mango*
5.492,90 ton
Kecamatan Karangsambung adalah penghasil mangga besar terbesar
Karangsambung Sub-district is the biggest producer of mango 32,77%

Jeruk Siam / *Tangerine*
3.967,50 ton
Kecamatan Mirit adalah penghasil jeruk siam terbesar
Mirit Sub-district is the biggest producer of tangerine 65,55%

BPS-Statistik Kebumen

https://kebumenkab.bps.go.id

PENJELASAN TEKNIS

1. **Lahan sawah** adalah lahan pertanian yang berpetak-petak dan dibatasi oleh pematang (galengan), saluran untuk menahan/ menyalurkan air, yang biasanya ditanami padi sawah tanpa memandang dari mana diperoleh atau status lahan tersebut. Lahan yang dimaksud termasuk lahan yang terdaftar di Pajak Bumi Bangunan, Iuran Pembangunan Daerah, lahan bengkok, lahan serobotan, lahan rawa yang ditanami padi dan lahan bekas tanaman tahunan yang telah dijadikan sawah, baik yang ditanami padi, palawija atau tanaman semusim lainnya.

2. **Tegal/Kebun** adalah lahan pertanian bukan sawah (lahan kering) yang ditanami tanaman semusim atau tahunan dan terpisah dengan halaman sekitar rumah serta penggunaannya tidak berpindah pindah.

3. **Ladang/Huma** adalah lahan pertanian bukan sawah (lahan kering) yang biasanya ditanami tanaman semusim dan penggunaannya hanya semusim atau dua musim, kemudian akan ditinggalkan bila sudah tidak subur lagi (berpindah-pindah). Kemungkinan lahan ini beberapa tahun kemudian akan dikerjakan kembali jika sudah subur.

TECHNICAL NOTES

1. ***Wetland*** *is agricultural land that separated by small dykes to resist water, where the main crop is usually wetland paddy without considering where it is got from or the status of the land. It includes the land that is registered at land income tax office, regional development contribution, 'bengkok' land, illegal ownership, swamps for rice cultivation, and annual crop land mark that has been used as rice field, which are both planted with paddy, secondary crops or the other seasonal crops.*

2. ***Dry field/Garden*** *is an dryland (unirrigated land) which is planted with seasonal or annual crops and separately from the yard around the house without shifting*

3. ***Unirrigated agricultural field /Shifting cultivation land*** *is dryland (unirrigated land) that usually is cultivated for seasonal crops and utilized only for one or two seasons, then it will be left when it is not fertile (shifting). Maybe, this land will be used again in a few years if it has been fertile.*

https://kebumenkab.bps.go.id

4. **Lahan yang sementara tidak diusahakan** adalah lahan yang biasanya diusahakan tetapi untuk sementara (lebih dari 1 (satu) tahun tetapi kurang dari atau sama dengan 2 (dua) tahun) tidak diusahakan, termasuk lahan sawah yang tidak diusahakan selama lebih dari 2 (dua) tahun.

4. ***Temporarily unused land*** *is land that is regularly used but temporarily (more than a year but less or equal than twoyears) is unused, it includes wetland that is not cultivated more than two years.*

5. Data pokok tanaman pangan yang dikumpulkan adalah luas panen dan produktivitas (hasil per hektar). Produksi tanaman pangan merupakan hasil perkalian antara luas panen dengan produktivitas. Pengumpulan data luas panen dilakukan setiap bulan dengan pendekatan area Subdistrict di seluruh wilayah Indonesia. Pengumpulan data produktivitas dilakukan melalui pengukuran langsung pada plot ubinan berukuran 2½ m x 2½ m. Pengumpulan data produktivitas dilakukan setiap subround (empat bulanan) pada waktu panen petani.

5. *The main food crops data collected consists of harvested area and productivity (yield per hectare). Food crops production is generated by harvested area multiplied by productivity. The harvested area data is collected every month using sub district area approach in all subdistrict in Indonesia. The productivity data collection is conducted by a direct measurement in 2½m x 2½m crop cutting plot. The productivity measurement is conducted in every subround (four monthly) at the time when farmers are harvesting their crops.*

6. Data produksi padi dan palawija yang disajikan adalah dalam kualitas: gabah kering giling (padi), pipilan kering (jagung), biji kering (kedelai dan kacang tanah), dan umbi basah (ubi kayu dan ubi jalar).

6. *Production of paddy and secondary crops data are presented in the form of: dry unhusked rice (paddy), dry loose maize (maize), dry shells crops (soybeans and peanuts), and fresh roots (cassava and sweet potatoes).*

7. **Tanaman sayuran dan buah-buahan semusim**

7. ***Seasonal vegetable and fruit plants***

https://kebumenkab.bps.go.id

Tanaman sayuran semusim adalah tanaman sumber vitamin, garam mineral dan lain-lain yang dikonsumsi dari bagian tanaman yang berupa daun, bunga, buah, dan umbinya, yang berumur kurang dari satu tahun.

Seasonal vegetable plants *are plants which are the sources of vitamin, mineral salt, etc, consumed from the part of the plant in the form of leaf, flower, fruit, and root with the age of less than one year.*

Tanaman buah-buahan semusim adalah tanaman sumber vitamin, garam mineral, dan lain-lain yang dikonsumsi dari bagian tanaman yang berupa buah, berumur kurang dari satu tahun, tidak berbentuk pohon/ rumpun tetapi menjalar dan berbatang lunak.

Seasonal fruit plants *are plants which are the sources of vitamin, mineral salt, etc, consumed from the part of the plant in the form of fruits. These plants are creeps with the age of less than one year.*

https://kebumenkab.bps.go.id

8. Tanaman buah-buahan dan sayuran tahunan

8. Annual fruit and vegetable plants

Tanaman buah-buahan tahunan adalah tanaman sumber vitamin, garam mineral, dan lain-lain yang dikonsumsi dari bagian tanaman yang berupa buah dan merupakan tanaman tahunan.

Annual fruit plants *are plants which are the sources of vitamin, contained mineral salt, etc, consumed from the part of plant in the form of fruit and more than one year of age.*

Tanaman sayuran tahunan adalah tanaman sumber vitamin, garam mineral, dan lain-lain yang dikonsumsi dari bagian tanaman yang berupa daun dan atau buah yang berumur lebih dari satu tahun.

Annual vegetable plants *are plants which are the sources of vitamin, contained mineral salt, etc, consumed from the part of the plant in the form of vegetable and more than one year of age.*

9. Tanaman biofarmaka adalah tanaman yang bermanfaat untuk obat-obatan, kosmetik, dan kesehatan yang dikonsumsi atau

9. Medicinal plants *are plants which are useful for medicine. It is consumed from part of the plant such as leaf, flower, fruit, tubber,*

digunakan dari bagian-bagian tanaman seperti daun, batang, buah, umbi (rimpang) ataupun akar.

and root.

10. **Tanaman hias** adalah tanaman yang mempunyai nilai keindahan baik bentuk, warna daun, tajuk maupun bunganya, sering digunakan untuk penghias pekarangan dan lain sebagainya.

10. ***Ornamental plants*** *are plants which have a beauty value, either in shape, colour of leaf or crown of flower, and they are often used as a yard decorator.*

11. **Luas panen tanaman hortikultura** adalah luas tanaman sayuran, buah-buahan, biofarmaka, dan tanaman hias yang diambil hasilnya/dipanen pada periode pelaporan.

11. ***Harvested area of horticulture*** *is area which vegetable, fruit, medicinal and ornamental plant of crop harvested during the period of report.*

12. **Luas panen untuk tanaman sayuran** adalah luas tanaman yang dipanen sekaligus/habis/dibongkar dan luas tanaman yang dipanen berkali-kali (lebih dari satu kali)/belum habis.

12. ***Harvested area of vegetables*** *is area of entirely plant harvested/demolished and plant harvested several times/undemolished.*

13. **Tanaman yang dipanen sekaligus/ habis/dibongkar** adalah tanaman yang sehabis panen langsung dibongkar/dicabut, terdiri dari bawang merah, bawang putih, bawang daun, kentang, kol/kubis, kembang kol, petsai/sawi, wortel, lobak, dan kacang merah.

13. ***Entirely plants harvested/demolished*** *are plants usually harvested once and demolished to be substituted by other plants, consisting of: shallots, garlic, leeks, potato, cabbage, cauli flower, mustard green, carrots, chinese radish, and red kidney beans.*

14. **Tanaman yang dipanen berkali-kali (lebih dari satu kali)/belum habis** adalah tanaman yang pemanenannya lebih dari satu kali

14. ***Plants harvested several times/undemolished*** *are plants usually harvested more than once and demolished in the case that the*

https://kebumenkab.bps.go.id

dan biasanya dibongkar apabila panenan terakhir sudah tidak memadai lagi, terdiri dari: kacang panjang, cabe besar, cabe rawit, jamur, tomat, terung, buncis, ketimun, labu siam, kangkung, bayam, melon, semangka, dan blewah.

last harvest was economically not profitable. They consist of: yard long beans, chili, small chili, mushroom, tomatoes, egg plant, frech beans, cucumber, pumpkin/ chajota, swamp cabbage, spinach, melon, watermelon, and blewah.

15. **Produksi hortikultura** adalah hasil menurut bentuk produk dari setiap tanaman sayuran, buah-buahan, biofarmaka dan tanaman hias yang diambil berdasarkan luas yang dipanen/tanaman yang menghasilkan pada bulan/ triwulan laporan.

15. ***Horticulture production*** *is the standard production quantity form of vegetable, fruit, medicinal and ornamental plant based on harvested area/the number of production plants reported monthly/quarterly*

https://kebumenkab.bps.go.id

ULASAN

Hortikultura

Beberapa sayuran semusim di Kabupaten Kebumen yang produksinya cukup besar diantaranya adalah Kangkung, Cabe, Kacang Panjang, Ketimun, Tomat, dan Terong. Produksi kangkung pada tahun 2020 mencapai 22.005 kwintal. Sentra produksi kangkung ada di Kecamatan Kuwarasan dan Puring. Produksi cabe pada tahun 2020 mencapai 10.355 kwintal. Daerah penghasil cabe yang utama adalah Kecamatan Ambal, Puring dan Rowokele. Produksi kacang panjang pada tahun 2020 adalah sebesar 8.284 kwintal. Sentra produksi kacang panjang tahun 2020 adalah Kecamatan Kuwarasan, Klirong dan Puring. Produksi terong pada tahun 2020 mencapai 13.900 kwintal. Sentra produksi terong berada di Kecamatan Mirit dan Puring. Sedangkan produksi tomat dan bayam pada tahun 2020, masing-masing mencapai 4.715 dan 249 kwintal. Potensi tanaman sayuran tahunan di Kabupaten Kebumen yang cukup besar adalah tanaman melinjo dan petai dengan produksinya masing-masing mencapai 50.501 dan 1.933 kwintal. Sentra produksi melinjo adalah Kecamatan Ambal, Klirong, Puring, Karangsambung, Karanganyar dan Sruweng. Sedangkan untuk tanaman petai tahun produksi paling banyak terdapat di Kecamatan Karangsambung.

DESCRIPTION

Horticulture

Some seaseonal vegetables in Kebumen Regency whose production is big enough such as Kale, Chili, String Bean, Cucumber, Tomato, and Eggplant. In Kebumen kale production in the year 2018 reached 22,005 quintals. Kale production centers are in the District of Kuwarasan and Puring. Chilies production in 2020 reached 10,355 quintals. Major chili producing areas are the District of Ambal, Puring, and Rowokele. String bean production in 2020 raeched 8,284 quintals. String bean production center is the District of Kuwarasan, Klirong and Puring. Eggplant production in 2020 reached 13,900 quintals. Eggplant production center located in District of Mirit and Puring. While the tomato and spinach production in 2020, each reaching 4,715 and 249 quintals. Potential annual vegetable crops in Kebumen are melinjo and petai plants with respective production reached 50,501 and 1,933 quintals. Melinjo production center is District of Ambal, Klirong, Puring, Karangsambung, Karanganyar and Sruweng. As for the petai plants are most numerous in the District of Karangsambung.

https://kebumenkab.bps.go.id

Perkebunan

Potensi tanaman dan produksi perkebunan rakyat pada tahun 2020 di Kabupaten Kebumen yang ada meliputi kelapa, cengkeh, kopi, kapok, tembakau, pandan, tebu, kapulogo, panili, kakao, jenitri, mete, lada, nilam, dan pala. Dari berbagai jenis tanaman perkebunan yang paling dominan adalah kelapa dan diusahakan di seluruh wilayah kecamatan yang ada di Kabupaten Kebumen. Disamping menghasilkan buah kelapa, perkebunan kelapa juga banyak diambil niranya untuk diolah lebih lanjut menjadi gula kelapa (gula merah). Pada tahun 2020, total produksi kelapa di Kabupaten Kebumen mencapai 171.285.626 butir.

Estate Crops

Planted area and production of smallholders in 2020 in the existing Kebumen include coconut, clove, coffee, kapok, tobacco, pandanus, sugarcane, kapulogo, vanilla, cocoa, jenitri, cashew, pepper, patchouli, and nutmeg. Of the various types of the most dominant crops are coconuts that cultivated throughout the districts in Kebumen. Besides producing coconuts, coconut tree is also widely taken the nira (sap obtained by tapping inflorescences of various palms used to make sugar) for further processing into palm sugar (brown sugar). In 2020, total coconut production in Kebumen reaching 171,285,626 grains.

Peternakan

Populasi ternak besar yang paling banyak adalah sapi potong 65.844 ekor diikuti kuda 271 ekor, kerbau 244 ekor dan sapi perah 10 ekor. Untuk ternak kecil, populasi yang paling banyak adalah kambing 424.499 ekor, diikuti domba 137.721 ekor, kelinci 17.702 ekor dan babi 405 ekor. Sedangkan populasi unggas, tiga jenis yang paling banyak adalah ayam ras pedaging yang mencapai 2.167.722 ekor, ayam kampung 3.927.539 ekor dan itik 191.069 ekor.

Livestock

Large livestock population is the most cattle as many as 65,844 cattle's followed by horse as many as 271 horses, buffalo as many as 244 buffaloes, and the dairy cattle as many as 10 dairy cattle's. For small animals, the most population is goat as many as 424,499 goats followed by sheep 137,721 sheeps, 17,702 rabbits and pig as many as 405 pigs. While the poultry population, three types are the most widely broiler that reaches 2,167,722, chicken reaches 3,927,539 chickens and duck as amount 191,069 ducks.

https://kebumenkab.bps.go.id

Perikanan

Luas area budidaya ikan di kolam pada 2018 sebesar 43,95 hektar dengan nilai produksi sebesar 22.645.390.328 rupiah. Sedangkan produksi perikanan tangkap di laut sebesar 18.883.477,1 kg dan perikanan tangkap di sungai 311.272,13 kg.

Fishery

The area of fish farming in ponds in 2020 is 43.95 hectares with a production value of 22,645,390,328 rupiah. While the production of capture fisheries in the sea amounted to 18,883,477.1 kg and capture fisheries in the river 311,272.13 kg.

https://kebumenkab.bps.go.id

Gambar / ***Figures*** **5.1**

Produksi Tanaman Biofarmaka Menurut Jenis Tanaman di Kabupaten Kebumen (kg), 2018-2021
Production of Medicinal Plants by Kind of Plant in Kebumen Regency (kg),2018-2021

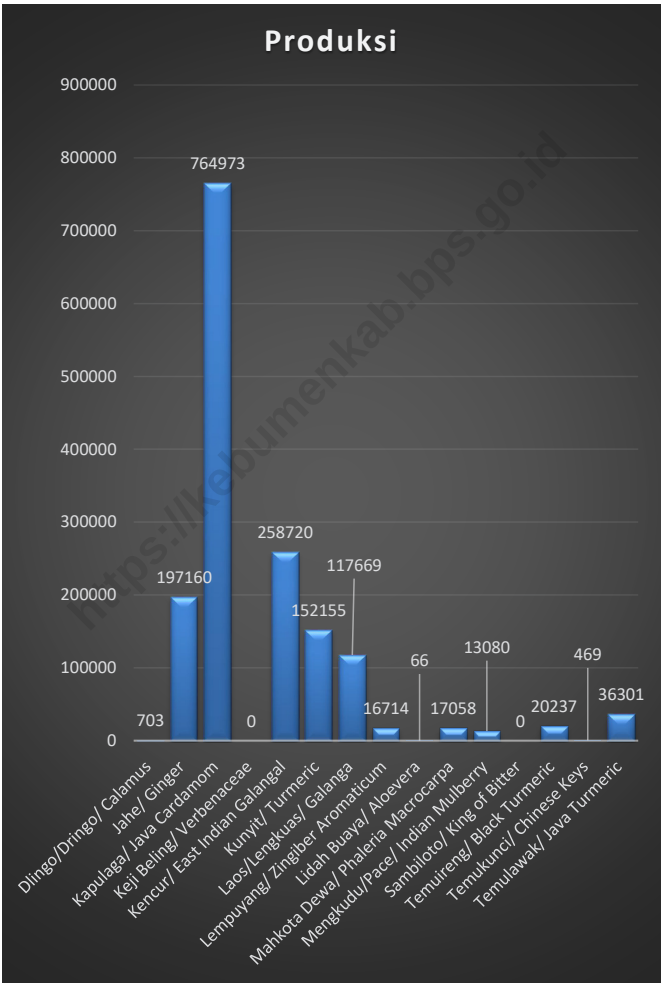

Sumber/*Source* : ....

Gambar / *Figures* 5.2

Produksi Tanaman Sayuran dan Buah–Buahan Semusim Menurut Jenis Tanaman di Kabupaten Kebumen, 2021
Production of Seasonal Vegetables and Fruits by Kind of Plant in Kebumen Regency (quintal), 2021

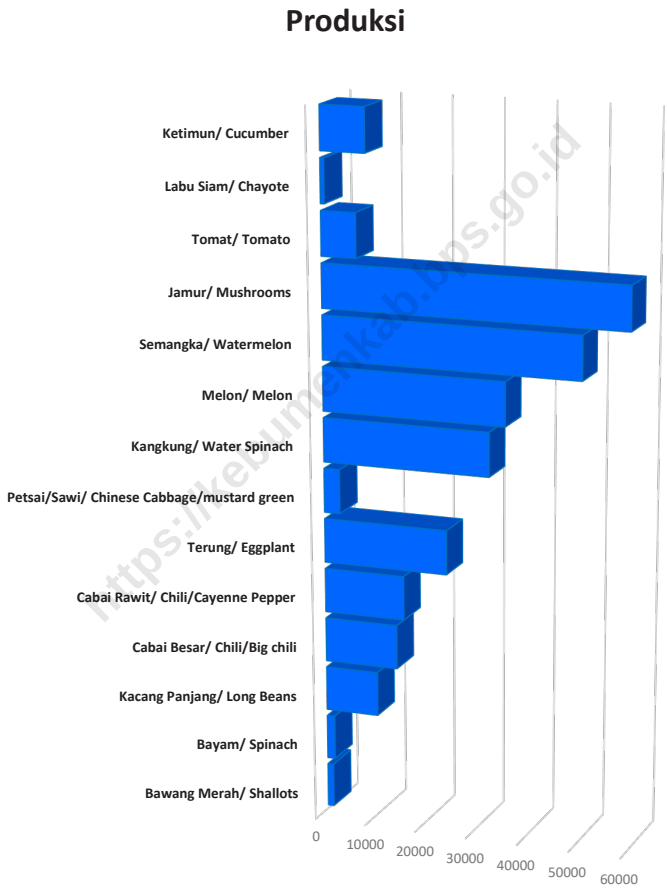

https://kebumenkab.bps.go.id

Sumber/*Source* : ....

5.1 HORTIKULTURA
HORTICULTURE

Tabel 5.1.1 / ***Table***

Luas Panen Tanaman Sayuran Menurut Kecamatan dan Jenis Tanaman di Kabupaten Kebumen (ha), 2020 dan 2021
Harvested Area of Vegetables by Subdistrict and Kind of Plant in Kebumen Regency (ha), 2020 and 2021

Kecamatan *Subdistrict*	Bawang Merah *Shallot*		Cabai Besar *Chili/Big Chili*	
	2020	2021	2020	2021
(1)	(2)	(3)	(4)	(5)
Ayah	-	2	-	-
Buayan	-	1	4	5
Puring	-	7	73	100
Petanahan	1	-	8	4
Klirong	-	-	12	20
Buluspesantren	1	1	5	6
Ambal	-	-	107	69
Mirit	-	-	32	70
Bonorowo	-	-	5	20
Prembun	-	-	-	-
Padureso	-	-	1	6
Kutowinangun	-	-	-	-
Alian	-	2	-	-
Poncowarno	-	1	1	2
Kebumen	-	-	-	-
Pejagoan	4	3	-	-
Sruweng	-	-	-	-
Adimulyo	-	-	-	-
Kuwarasan	5	3	3	2
Rowokele	-	6	2	-
Sempor	-	3	-	-
Gombong	-	-	-	-
Karanganyar	-	-	4	-
Karanggayam	2	-	-	-
Sadang	3	9	-	-
Karangsambung	-	-	12	7
Kebumen	**16**	**38**	**269**	**311**

https://kebumenkab.bps.go.id

Lanjutan Tabel/*Continued Table* 5.1.1

Kecamatan *Subdistrict*	Cabai Rawit *Chili/Cayenne Pepper*		Kentang *Potato*	
	2020	2021	2020	2021
(1)	(6)	(7)	(8)	(9)
Ayah	4	5	-	-
Buayan	10	14	-	-
Puring	42	65	-	-
Petanahan	11	2	-	-
Klirong	6	10	-	-
Buluspesantren	28	29	-	-
Ambal	105	83	-	-
Mirit	67	110	-	-
Bonorowo	7	2	-	-
Prembun	3	2	-	-
Padureso	4	19	-	-
Kutowinangun	8	8	-	-
Alian	1	-	-	-
Poncowarno	-	2	-	-
Kebumen	2	2	-	-
Pejagoan	4	8	-	-
Sruweng	1	3	-	-
Adimulyo	-	-	-	-
Kuwarasan	-	-	-	-
Rowokele	18	16	-	-
Sempor	-	-	-	-
Gombong	2	-	-	-
Karanganyar	12	2	-	-
Karanggayam	25	20	-	-
Sadang	5	4	-	-
Karangsambung	19	7	-	-
Kebumen	**384**	**413**	**-**	**-**

https://kebumenkab.bps.go.id

Lanjutan Tabel/*Continued Table* 5.1.1

Kecamatan *Subdistrict*	Kubis *Cabbage*		Tomat *Tomato*	
	2020	2021	2020	2021
(1)	(10)	(11)	(12)	(13)
Ayah	-	-	-	-
Buayan	-	-	4	2
Puring	-	-	27	36
Petanahan	-	-	-	-
Klirong	-	-	-	7
Buluspesantren	-	-	-	-
Ambal	-	-	5	8
Mirit	-	-	3	-
Bonorowo	-	-	-	-
Prembun	-	-	-	-
Padureso	-	-	-	-
Kutowinangun	-	-	8	4
Alian	-	-	-	-
Poncowarno	-	-	-	-
Kebumen	-	-	2	6
Pejagoan	-	-	-	-
Sruweng	-	-	-	1
Adimulyo	-	-	-	-
Kuwarasan	-	-	-	-
Rowokele	-	-	-	-
Sempor	-	-	-	-
Gombong	-	-	-	-
Karanganyar	-	-	7	-
Karanggayam	-	-	-	-
Sadang	-	-	-	-
Karangsambung	-	-	10	2
Kebumen	**-**	**-**	**66**	**66**

https://kebumenkab.bps.go.id

Lanjutan Tabel/*Continued Table* 5.1.1

Kecamatan *Subdistrict*	Bawang Putih *Garlic*		Bawang Daun *Scallion*	
	2020	2021	2020	2021
(1)	(14)	(15)	(16)	(17)
Ayah	-	-	-	-
Buayan	-	-	-	-
Puring	-	-	-	-
Petanahan	-	-	-	-
Klirong	-	-	-	-
Buluspesantren	-	-	-	-
Ambal	-	-	-	-
Mirit	-	-	-	-
Bonorowo	-	-	-	-
Prembun	-	-	-	-
Padureso	-	-	-	1
Kutowinangun	-	-	-	-
Alian	-	-	-	-
Poncowarno	-	-	-	-
Kebumen	-	-	-	-
Pejagoan	-	-	-	-
Sruweng	-	-	-	-
Adimulyo	-	-	-	-
Kuwarasan	-	-	-	2
Rowokele	-	-	-	-
Sempor	-	-	-	-
Gombong	-	-	-	-
Karanganyar	-	-	-	-
Karanggayam	-	-	-	-
Sadang	-	-	-	-
Karangsambung	-	-	-	-
Kebumen	**-**	**-**	**-**	**3**

https://kebumenkab.bps.go.id

Lanjutan Tabel/*Continued Table* 5.1.1

Kecamatan *Subdistrict*	Bayam *Spinach*		Blewah *Blewah*	
	2020	2021	2020	2021
(1)	(18)	(19)	(20)	(21)
Ayah	-	-	-	-
Buayan	4	9	-	-
Puring	-	-	-	-
Petanahan	-	-	-	-
Klirong	10	12	-	-
Buluspesantren	-	-	-	-
Ambal	-	-	-	-
Mirit	-	-	-	-
Bonorowo	-	-	-	-
Prembun	1	-	-	-
Padureso	15	15	-	-
Kutowinangun	12	8	-	-
Alian	-	-	-	-
Poncowarno	-	-	-	-
Kebumen	-	-	-	-
Pejagoan	3	-	-	-
Sruweng	-	8	-	-
Adimulyo	-	-	-	-
Kuwarasan	-	-	-	-
Rowokele	-	-	-	-
Sempor	-	-	-	-
Gombong	-	-	-	-
Karanganyar	-	2	-	-
Karanggayam	-	-	-	-
Sadang	-	-	-	-
Karangsambung	-	-	-	-
Kebumen	**45**	**54**	**-**	**-**

https://kebumenkab.bps.go.id

Lanjutan Tabel/*Continued Table* 5.1.1

Kecamatan *Subdistrict*	Buncis *string bean*		Jamur *Mushrooms*	
	2020	2021	2020	2021
(1)	(22)	(23)	(24)	(25)
Ayah	-	-	-	-
Buayan	-	-	-	-
Puring	-	-	-	-
Petanahan	-	-	-	-
Klirong	-	-	-	-
Buluspesantren	-	-	-	12
Ambal	-	-	-	-
Mirit	-	-	-	-
Bonorowo	-	-	800	1 200
Prembun	-	-	-	-
Padureso	-	-	-	156
Kutowinangun	-	-	-	-
Alian	-	-	-	-
Poncowarno	-	-	-	-
Kebumen	-	-	-	-
Pejagoan	-	-	54	114
Sruweng	-	-	450	450
Adimulyo	-	-	-	-
Kuwarasan	-	-	-	-
Rowokele	-	-	-	-
Sempor	-	-	895	745
Gombong	-	-	3 990	1 875
Karanganyar	-	-	-	-
Karanggayam	-	-	-	-
Sadang	-	-	-	-
Karangsambung	-	-	-	13
Kebumen	**-**	**-**	**6 189**	**4 565**

https://kebumenkab.bps.go.id

Lanjutan Tabel/*Continued Table* 5.1.1

Kecamatan *Subdistrict*	Kacang Merah *Red Beans*		Kacang Panjang *Long Beans*	
	2020	2021	2020	2021
(1)	(26)	(27)	(28)	(29)
Ayah	-	-	-	-
Buayan	-	-	6	5
Puring	-	-	55	60
Petanahan	-	-	6	1
Klirong	-	-	11	10
Buluspesantren	-	-	-	-
Ambal	-	-	-	-
Mirit	-	-	31	29
Bonorowo	-	-	2	43
Prembun	-	-	-	2
Padureso	-	-	6	5
Kutowinangun	-	-	11	8
Alian	-	-	1	2
Poncowarno	-	-	1	-
Kebumen	-	-	-	-
Pejagoan	-	-	2	-
Sruweng	-	-	-	4
Adimulyo	-	-	-	-
Kuwarasan	-	-	3	10
Rowokele	-	-	1	-
Sempor	-	-	-	-
Gombong	-	-	-	-
Karanganyar	-	-	11	-
Karanggayam	-	-	-	-
Sadang	-	-	-	-
Karangsambung	-	-	13	8
Kebumen	**-**	**-**	**160**	**187**

https://kebumenkab.bps.go.id

Lanjutan Tabel/*Continued Table* 5.1.1

Kecamatan *Subdistrict*	Kangkung *Water Spinach*		Kembang Kol *Cauliflower*	
	2020	2021	2020	2021
(1)	(30)	(31)	(32)	(33)
Ayah	-	-	-	-
Buayan	2	2	-	-
Puring	22	14	-	-
Petanahan	2	4	-	-
Klirong	11	5	-	-
Buluspesantren	4	2	-	-
Ambal	-	-	-	-
Mirit	-	-	-	-
Bonorowo	-	-	-	-
Prembun	1	-	-	-
Padureso	-	3	-	-
Kutowinangun	10	10	-	-
Alian	-	-	-	-
Poncowarno	-	-	-	-
Kebumen	-	-	-	-
Pejagoan	-	-	-	-
Sruweng	1	10	-	-
Adimulyo	1	1	-	-
Kuwarasan	42	21	-	-
Rowokele	-	-	-	-
Sempor	-	-	-	-
Gombong	-	-	-	-
Karanganyar	-	6	-	-
Karanggayam	-	-	-	-
Sadang	-	-	-	-
Karangsambung	-	6	-	-
Kebumen	**96**	**84**	**-**	**-**

https://kebumenkab.bps.go.id

Lanjutan Tabel/*Continued Table* 5.1.1

Kecamatan *Subdistrict*	Ketimun *Cucumber*		Labu Siam *Chayote*	
	2020	2021	2020	2021
(1)	(34)	(35)	(36)	(37)
Ayah	-	-	-	-
Buayan	3	4	-	-
Puring	38	32	-	-
Petanahan	-	-	-	-
Klirong	10	10	-	-
Buluspesantren	1	-	-	-
Ambal	-	-	-	-
Mirit	-	-	-	-
Bonorowo	-	-	-	-
Prembun	-	-	1	-
Padureso	-	-	-	-
Kutowinangun	-	-	-	-
Alian	-	-	-	-
Poncowarno	2	-	-	-
Kebumen	-	-	-	-
Pejagoan	-	-	-	-
Sruweng	-	1	-	-
Adimulyo	-	-	-	-
Kuwarasan	4	5	-	-
Rowokele	-	-	-	-
Sempor	-	-	-	-
Gombong	-	-	-	-
Karanganyar	-	-	-	-
Karanggayam	-	-	-	-
Sadang	-	-	-	-
Karangsambung	-	4	-	-
Kebumen	**58**	**56**	**1**	**-**

https://kebumenkab.bps.go.id

Lanjutan Tabel/*Continued Table* 5.1.1

Kecamatan *Subdistrict*	Lobak *Radish*		Melon *Melon*	
	2020	2021	2020	2021
(1)	(38)	(39)	(40)	(41)
Ayah	-	-	-	-
Buayan	-	-	-	-
Puring	-	-	2	5
Petanahan	-	-	-	-
Klirong	-	-	-	-
Buluspesantren	-	-	170	121
Ambal	-	-	83	63
Mirit	-	-	45	90
Bonorowo	-	-	-	-
Prembun	-	-	-	-
Padureso	-	-	-	-
Kutowinangun	-	-	-	-
Alian	-	-	-	-
Poncowarno	-	-	-	-
Kebumen	-	-	-	-
Pejagoan	-	-	-	-
Sruweng	-	-	-	-
Adimulyo	-	-	-	-
Kuwarasan	-	-	-	-
Rowokele	-	-	-	-
Sempor	-	-	-	-
Gombong	-	-	-	-
Karanganyar	-	-	-	-
Karanggayam	-	-	-	-
Sadang	-	-	-	-
Karangsambung	-	-	-	-
Kebumen	**-**	**-**	**300**	**279**

https://kebumenkab.bps.go.id

Lanjutan Tabel/*Continued Table* 5.1.1

Kecamatan *Subdistrict*	Paprika *Bell Pepper*		Petsai/Sawi *Chinese Cabbage/mustard green*	
	2020	2021	2020	2021
(1)	(42)	(43)	(44)	(45)
Ayah	-	-	-	-
Buayan	-	-	-	-
Puring	-	-	39	45
Petanahan	-	-	-	-
Klirong	-	-	-	-
Buluspesantren	-	-	-	-
Ambal	-	-	-	-
Mirit	-	-	-	-
Bonorowo	-	-	-	-
Prembun	-	-	-	-
Padureso	-	-	-	4
Kutowinangun	-	-	32	34
Alian	-	-	-	-
Poncowarno	-	-	-	-
Kebumen	-	-	-	-
Pejagoan	-	-	-	-
Sruweng	-	-	-	4
Adimulyo	-	-	-	-
Kuwarasan	-	-	-	-
Rowokele	-	-	-	-
Sempor	-	-	-	-
Gombong	-	-	-	-
Karanganyar	-	-	-	1
Karanggayam	-	-	-	-
Sadang	-	-	-	-
Karangsambung	-	-	-	-
Kebumen	**-**	**-**	**71**	**88**

https://kebumenkab.bps.go.id

Lanjutan Tabel/*Continued Table* 5.1.1

Kecamatan *Subdistrict*	Semangka *Water Melon*		Stroberi *Strawberry*	
	2020	2021	2020	2021
(1)	(46)	(47)	(48)	(49)
Ayah	10	-	-	-
Buayan	-	-	-	-
Puring	36	39	-	-
Petanahan	-	-	-	-
Klirong	-	-	-	-
Buluspesantren	100	98	-	-
Ambal	79	76	-	-
Mirit	49	66	-	-
Bonorowo	-	-	-	-
Prembun	-	-	-	-
Padureso	-	-	-	-
Kutowinangun	-	-	-	-
Alian	-	-	-	-
Poncowarno	-	-	-	-
Kebumen	-	-	-	-
Pejagoan	-	-	-	-
Sruweng	-	-	-	-
Adimulyo	-	-	-	-
Kuwarasan	-	-	-	-
Rowokele	-	-	-	-
Sempor	-	-	-	-
Gombong	-	-	-	-
Karanganyar	-	-	-	-
Karanggayam	-	-	-	-
Sadang	-	-	-	-
Karangsambung	-	-	-	-
Kebumen	**274**	**279**	**-**	**-**

https://kebumenkab.bps.go.id

Lanjutan Tabel/*Continued Table* 5.1.1

Kecamatan *Subdistrict*	Terung *Eggplant*		Wortel *Carrot*	
	2020	2021	2020	2021
(1)	(50)	(51)	(52)	(53)
Ayah	-	-	-	-
Buayan	4	4	-	-
Puring	50	69	-	-
Petanahan	7	2	-	-
Klirong	8	9	-	-
Buluspesantren	2	2	-	-
Ambal	22	8	-	-
Mirit	42	36	-	-
Bonorowo	-	-	-	-
Prembun	1	-	-	-
Padureso	2	8	-	-
Kutowinangun	2	5	-	-
Alian	-	-	-	-
Poncowarno	1	-	-	-
Kebumen	-	-	-	-
Pejagoan	-	-	-	-
Sruweng	-	8	-	-
Adimulyo	-	-	-	-
Kuwarasan	-	-	-	-
Rowokele	-	4	-	-
Sempor	-	-	-	-
Gombong	-	-	-	-
Karanganyar	10	-	-	-
Karanggayam	-	-	-	-
Sadang	-	-	-	-
Karangsambung	15	6	-	-
Kebumen	**166**	**161**	**-**	**-**

Catatan/*Note*: ...

Sumber/*Source*: BPS, Statistik Pertanian Hortikultura SPH-SBS/*BPS-Statistics Indonesia, Agricultural Statistic for Horticulture SPH-SBS*

https://kebumenkab.bps.go.id

Tabel 5.1.2
Table

Produksi Tanaman Sayuran Menurut Kecamatan dan Jenis Tanaman di Kabupaten Kebumen (kuintal), 2020 dan 2021
Production of Vegetables by Subdistrict and Kind of Plant in Kebumen Regency (quintal), 2020 and 2021

Kecamatan *Subdistrict*	Bawang Merah *Shallot*		Cabai Besar *Chili/Big Chili*	
	2020	2021	2020	2021
(1)	(2)	(3)	(4)	(5)
Ayah	-	94	-	-
Buayan	-	68	247	252
Puring	-	411	8 028	6 829
Petanahan	80	-	247	85
Klirong	-	-	541	292
Buluspesantren	110	52	750	776
Ambal	-	-	1 587	551
Mirit	-	-	1 420	825
Bonorowo	-	-	115	622
Prembun	-	-	-	-
Padureso	-	-	88	51
Kutowinangun	-	-	-	-
Alian	-	100	-	-
Poncowarno	-	2	2	66
Kebumen	-	-	-	-
Pejagoan	400	380	-	-
Sruweng	-	-	-	-
Adimulyo	-	-	-	-
Kuwarasan	173	109	490	61
Rowokele	-	407	262	-
Sempor	-	248	-	-
Gombong	-	-	-	-
Karanganyar	-	-	200	-
Karanggayam	180	-	-	-
Sadang	150	233	-	-
Karangsambung	-	-	166	185
Kebumen	**1 093**	**2 104**	**14 143**	**10 595**

https://kebumenkab.bps.go.id

Lanjutan Tabel/*Continued Table* 5.1.2

Kecamatan *Subdistrict*	Cabai Rawit *Chili/Cayenne Pepper*		Kentang *Potato*	
	2020	2021	2020	2021
(1)	(6)	(7)	(8)	(9)
Ayah	361	249	-	-
Buayan	761	390	-	-
Puring	2 198	3 443	-	-
Petanahan	344	9	-	-
Klirong	153	167	-	-
Buluspesantren	4 360	2 241	-	-
Ambal	1 842	740	-	-
Mirit	1 733	1 050	-	-
Bonorowo	240	73	-	-
Prembun	36	15	-	-
Padureso	241	202	-	-
Kutowinangun	47	82	-	-
Alian	15	-	-	-
Poncowarno	-	60	-	-
Kebumen	122	145	-	-
Pejagoan	77	97	-	-
Sruweng	24	96	-	-
Adimulyo	-	-	-	-
Kuwarasan	-	-	-	-
Rowokele	1 671	1 224	-	-
Sempor	-	-	-	-
Gombong	12	-	-	-
Karanganyar	360	21	-	-
Karanggayam	630	845	-	-
Sadang	82	51	-	-
Karangsambung	260	154	-	-
Kebumen	**15 569**	**11 354**	**-**	**-**

https://kebumenkab.bps.go.id

Lanjutan Tabel/*Continued Table* 5.1.2

Kecamatan *Subdistrict*	Kubis *Cabbage*		Tomat *Tomato*	
	2020	2021	2020	2021
(1)	(10)	(11)	(12)	(13)
Ayah	-	-	-	-
Buayan	-	-	111	99
Puring	-	-	4 903	4 505
Petanahan	-	-	-	-
Klirong	-	-	-	449
Buluspesantren	-	-	-	-
Ambal	-	-	26	100
Mirit	-	-	500	-
Bonorowo	-	-	-	-
Prembun	-	-	-	-
Padureso	-	-	-	-
Kutowinangun	-	-	22	32
Alian	-	-	-	-
Poncowarno	-	-	-	-
Kebumen	-	-	495	242
Pejagoan	-	-	-	-
Sruweng	-	-	-	3
Adimulyo	-	-	-	-
Kuwarasan	-	-	-	-
Rowokele	-	-	-	-
Sempor	-	-	-	-
Gombong	-	-	-	-
Karanganyar	-	-	500	-
Karanggayam	-	-	-	-
Sadang	-	-	-	-
Karangsambung	-	-	195	76
Kebumen	**-**	**-**	**6 752**	**5 506**

https://kebumenkab.bps.go.id

Lanjutan Tabel/*Continued Table* 5.1.2

Kecamatan *Subdistrict*	Bawang Putih *Garlic*		Bawang Daun *Scallion*	
	2020	2021	2020	2021
(1)	(14)	(15)	(16)	(17)
Ayah	-	-	-	-
Buayan	-	-	-	-
Puring	-	-	-	-
Petanahan	-	-	-	-
Klirong	-	-	-	-
Buluspesantren	-	-	-	-
Ambal	-	-	-	-
Mirit	-	-	-	-
Bonorowo	-	-	-	-
Prembun	-	-	-	-
Padureso	-	-	-	4
Kutowinangun	-	-	-	-
Alian	-	-	-	-
Poncowarno	-	-	-	-
Kebumen	-	-	-	-
Pejagoan	-	-	-	-
Sruweng	-	-	-	-
Adimulyo	-	-	-	-
Kuwarasan	-	-	-	78
Rowokele	-	-	-	-
Sempor	-	-	-	-
Gombong	-	-	-	-
Karanganyar	-	-	-	-
Karanggayam	-	-	-	-
Sadang	-	-	-	-
Karangsambung	-	-	-	-
Kebumen	**-**	**-**	**-**	**82**

https://kebumenkab.bps.go.id

Lanjutan Tabel/*Continued Table* 5.1.2

Kecamatan *Subdistrict*	Bayam *Spinach*		Blewah *Blewah*	
	2020	2021	2020	2021
(1)	(18)	(19)	(20)	(21)
Ayah	-	-	-	-
Buayan	296	189	-	-
Puring	-	-	-	-
Petanahan	-	-	-	-
Klirong	41	24	-	-
Buluspesantren	-	-	-	-
Ambal	-	-	-	-
Mirit	-	-	-	-
Bonorowo		-	-	-
Prembun	1	-	-	-
Padureso	1 074	97	-	-
Kutowinangun	33	43	-	-
Alian	-	-	-	-
Poncowarno	-	-	-	-
Kebumen	-	-	-	-
Pejagoan	15	-	-	-
Sruweng	-	8	-	-
Adimulyo	-	-	-	-
Kuwarasan	-	-	-	-
Rowokele	-	-	-	-
Sempor	-	-	-	-
Gombong	-	-	-	-
Karanganyar	-	23	-	-
Karanggayam	-	-	-	-
Sadang	-	-	-	-
Karangsambung	-	-	-	-
Kebumen	**1 460**	**384**	**-**	**-**

https://kebumenkab.bps.go.id

Lanjutan Tabel/*Continued Table* 5.1.2

Kecamatan *Subdistrict*	Buncis *string bean*		Jamur *Mushrooms*	
	2020	2021	2020	2021
(1)	(22)	(23)	(24)	(25)
Ayah	-	-	-	-
Buayan	-	-	-	-
Puring	-	-	-	-
Petanahan	-	-	-	-
Klirong	-	-	-	-
Buluspesantren	-	-	-	0
Ambal	-	-	-	-
Mirit	-	-	-	-
Bonorowo	-	-	6 314	421
Prembun	-	-	-	-
Padureso	-	-	-	100
Kutowinangun	-	-	-	-
Alian	-	-	-	-
Poncowarno	-	-	-	-
Kebumen	-	-	-	-
Pejagoan	-	-	1 625	76
Sruweng	-	-	5 710	499
Adimulyo	-	-	-	-
Kuwarasan	-	-	-	-
Rowokele	-	-	-	-
Sempor	-	-	39 185	420
Gombong	-	-	6 175	80
Karanganyar	-	-	-	-
Karanggayam	-	-	-	-
Sadang	-	-	-	-
Karangsambung	-	-	-	7
Kebumen	**-**	**-**	**59 009**	**1 602**

https://kebumenkab.bps.go.id

Lanjutan Tabel/*Continued Table* 5.1.2

Kecamatan *Subdistrict*	Kacang Merah *Red Beans*		Kacang Panjang *Long Beans*	
	2020	2021	2020	2021
(1)	(26)	(27)	(28)	(29)
Ayah	-	-	-	-
Buayan	-	-	194	130
Puring	-	-	7 385	9 124
Petanahan	-	-	271	3
Klirong	-	-	312	135
Buluspesantren	-	-	-	-
Ambal	-	-	-	-
Mirit	-	-	886	361
Bonorowo	-	-	56	306
Prembun	-	-	-	12
Padureso	-	-	78	40
Kutowinangun	-	-	53	80
Alian	-	-	8	18
Poncowarno	-	-	5	-
Kebumen	-	-	-	-
Pejagoan	-	-	16	-
Sruweng	-	-	-	27
Adimulyo	-	-	-	-
Kuwarasan	-	-	367	40
Rowokele	-	-	40	-
Sempor	-	-	-	-
Gombong	-	-	-	-
Karanganyar	-	-	356	-
Karanggayam	-	-	-	-
Sadang	-	-	-	-
Karangsambung	-	-	177	97
Kebumen	**-**	**-**	**10 204**	**10 373**

https://kebumenkab.bps.go.id

Lanjutan Tabel/*Continued Table* 5.1.2

Kecamatan *Subdistrict*	Kangkung *Water Spinach*		Kembang Kol *Cauliflower*	
	2020	2021	2020	2021
(1)	(30)	(31)	(32)	(33)
Ayah	-	-	-	-
Buayan	405	195	-	-
Puring	9 565	12 284	-	-
Petanahan	237	42	-	-
Klirong	408	72	-	-
Buluspesantren	895	895	-	-
Ambal	-	-	-	-
Mirit	-	-	-	-
Bonorowo	-	-	-	-
Prembun	4	-	-	-
Padureso	-	23	-	-
Kutowinangun	65	90	-	-
Alian	-	-	-	-
Poncowarno	-	-	-	-
Kebumen	-	-	-	-
Pejagoan	-	-	-	-
Sruweng	2	57	-	-
Adimulyo	138	132	-	-
Kuwarasan	20 600	29 488	-	-
Rowokele	-	-	-	-
Sempor	-	-	-	-
Gombong	-	-	-	-
Karanganyar	-	240	-	-
Karanggayam	-	-	-	-
Sadang	-	-	-	-
Karangsambung	-	48	-	-
Kebumen	**32 319**	**43 566**	**-**	**-**

https://kebumenkab.bps.go.id

Lanjutan Tabel/*Continued Table* 5.1.2

Kecamatan *Subdistrict*	Ketimun *Cucumber*		Labu Siam *Chayote*	
	2020	2021	2020	2021
(1)	(34)	(35)	(36)	(37)
Ayah	-	-	-	-
Buayan	186	162	-	-
Puring	7 458	6 472	-	-
Petanahan	-	-	-	-
Klirong	549	415	-	-
Buluspesantren	1	-	-	-
Ambal	-	-	-	-
Mirit	-	-	-	-
Bonorowo	-	-	-	-
Prembun	-	-	700	-
Padureso	-	-	-	-
Kutowinangun	-	-	-	-
Alian	-	-	-	-
Poncowarno	122	-	-	-
Kebumen	-	-	-	-
Pejagoan	-	-	-	-
Sruweng	-	4	-	-
Adimulyo	-	-	-	-
Kuwarasan	350	10	-	-
Rowokele	-	-	-	-
Sempor	-	-	-	-
Gombong	-	-	-	-
Karanganyar	-	-	-	-
Karanggayam	-	-	-	-
Sadang	-	-	-	-
Karangsambung	-	41	-	-
Kebumen	**8 666**	**7 104**	**700**	**-**

https://kebumenkab.bps.go.id

Lanjutan Tabel/*Continued Table* 5.1.2

Kecamatan *Subdistrict*	Lobak *Radish*		Melon *Melon*	
	2020	2021	2020	2021
(1)	(38)	(39)	(40)	(41)
Ayah	-	-	-	-
Buayan	-	-	-	-
Puring	-	-	622	105
Petanahan	-	-	-	-
Klirong	-	-	-	-
Buluspesantren	-	-	22 264	8 434
Ambal	-	-	5 262	174
Mirit	-	-	7 239	7 649
Bonorowo	-	-	-	-
Prembun	-	-	-	-
Padureso	-	-	-	-
Kutowinangun	-	-	-	-
Alian	-	-	-	-
Poncowarno	-	-	-	-
Kebumen	-	-	-	-
Pejagoan	-	-	-	-
Sruweng	-	-	-	-
Adimulyo	-	-	-	-
Kuwarasan	-	-	-	-
Rowokele	-	-	-	-
Sempor	-	-	-	-
Gombong	-	-	-	-
Karanganyar	-	-	-	-
Karanggayam	-	-	-	-
Sadang	-	-	-	-
Karangsambung	-	-	-	-
Kebumen	**-**	**-**	**35 387**	**16 362**

https://kebumenkab.bps.go.id

Lanjutan Tabel/*Continued Table* 5.1.2

Kecamatan *Subdistrict*	Paprika *Bell Pepper*		Petsai/Sawi *Chinese Cabbage/mustard green*	
	2020	2021	2020	2021
(1)	(42)	(43)	(44)	(45)
Ayah	-	-	-	-
Buayan	-	-	-	-
Puring	-	-	2 982	2 971
Petanahan	-	-	-	-
Klirong	-	-	-	-
Buluspesantren	-	-	-	-
Ambal	-	-	-	-
Mirit	-	-	-	-
Bonorowo	-	-	-	-
Prembun	-	-	-	-
Padureso	-	-	-	18
Kutowinangun	-	-	38	35
Alian	-	-	-	-
Poncowarno	-	-	-	-
Kebumen	-	-	-	-
Pejagoan	-	-	-	-
Sruweng	-	-	-	4
Adimulyo	-	-	-	-
Kuwarasan	-	-	-	-
Rowokele	-	-	-	-
Sempor	-	-	-	-
Gombong	-	-	-	-
Karanganyar	-	-	-	20
Karanggayam	-	-	-	-
Sadang	-	-	-	-
Karangsambung	-	-	-	-
Kebumen	**-**	**-**	**3 020**	**3 048**

https://kebumenkab.bps.go.id

Lanjutan Tabel/*Continued Table* 5.1.2

Kecamatan *Subdistrict*	Semangka *Water Melon*		Stroberi *Strawberry*	
	2020	2021	2020	2021
(1)	(46)	(47)	(48)	(49)
Ayah	1 800	-	-	-
Buayan	-	-	-	-
Puring	6 102	2 381	-	-
Petanahan	-	-	-	-
Klirong	-	-	-	-
Buluspesantren	15 629	15 760	-	-
Ambal	14 478	11 325	-	-
Mirit	11 936	13 292	-	-
Bonorowo	-	-	-	-
Prembun	-	-	-	-
Padureso	-	-	-	-
Kutowinangun	-	-	-	-
Alian	-	-	-	-
Poncowarno	-	-	-	-
Kebumen	-	-	-	-
Pejagoan	-	-	-	-
Sruweng	-	-	-	-
Adimulyo	-	-	-	-
Kuwarasan	-	-	-	-
Rowokele	-	-	-	-
Sempor	-	-	-	-
Gombong	-	-	-	-
Karanganyar	-	-	-	-
Karanggayam	-	-	-	-
Sadang	-	-	-	-
Karangsambung	-	-	-	-
Kebumen	**49 945**	**42 758**	**-**	**-**

https://kebumenkab.bps.go.id

Lanjutan Tabel/*Continued Table* 5.1.2

Kecamatan *Subdistrict*	Terung *Eggplant*		Wortel *Carrot*	
	2020	2021	2020	2021
(1)	(50)	(51)	(52)	(53)
Ayah	-	-	-	-
Buayan	165	88	-	-
Puring	16 691	23 253	-	-
Petanahan	573	76	-	-
Klirong	265	273	-	-
Buluspesantren	80	487	-	-
Ambal	179	62	-	-
Mirit	5 166	1 301	-	-
Bonorowo	-	-	-	-
Prembun	3	-	-	-
Padureso	60	47	-	-
Kutowinangun	2	40	-	-
Alian	-	-	-	-
Poncowarno	1	-	-	-
Kebumen	-	-	-	-
Pejagoan	-	-	-	-
Sruweng	-	33	-	-
Adimulyo	-	-	-	-
Kuwarasan	-	-	-	-
Rowokele	-	202	-	-
Sempor	-	-	-	-
Gombong	-	-	-	-
Karanganyar	609	-	-	-
Karanggayam	-	-	-	-
Sadang	-	-	-	-
Karangsambung	235	177	-	-
Kebumen	**24 029**	**26 039**	**-**	**-**

Catatan/*Note*: ...
Sumber/*Source*: BPS, Statistik Pertanian Hortikultura SPH-SBS/*BPS-Statistics Indonesia, Agricultural Statistic for Horticulture SPH-SBS*

https://kebumenkab.bps.go.id

Tabel / *Table* 5.1.3

Luas Panen Tanaman Sayuran dan Buah-buahan Semusim Menurut Jenis Tanaman di Kabupaten Kebumen (ha), 2018 - 2021

Harvested Area of Seasonal Vegetables and Fruits by Kind of Plant in Kebumen Regency (ha), 2018 - 2021

Jenis Tanaman *Kind of Plants*	2018	2019	2020	2021
(1)	(2)	(3)	(4)	(5)
Sayuran / *Vegetables:*				
Bawang Merah / *Shallots*	6	3	16	38
Bawang Putih / *Garlic*	-	-	-	-
Cabai Besar / *Chili / Big Chili*	235	293	269	311
Cabai Rawit / *Chili / Cayenne Pepper*	297	339	384	413
Kentang / *Potato*	-	-	-	-
Kubis / *Cabbage*	-	-	-	-
Bawang Daun / *Scallion*		-	-	3
Bayam / *Spinach*	26	31	45	54
Buncis / *String Bean*	-	-	-	-
Jamur / *Mushrooms*	4 691	6 211	6 189	413
Kacang Merah / *Red Beans*	-	-	-	4 565
Kacang Panjang / *Long Beans*	162	204	160	-
Kangkung / *Water Spinach*	102	98	96	187
Kembang Kol / *Cauliflower*	-	-	-	84
Ketimun / *Cucumber*	36	41	58	-
Labu Siam / *Chayote*	-	-	1	-
Lobak / *Radish*	-	-	-	-
Paprika / *Bell Pepper*	-	-	-	279
Petsai/Sawi / *Chinese Cabbage/mustard green*	36	57	71	-
Terung / *Eggplant*	172	144	166	-
Tomat / *Tomato*	95	62	66	161
Wortel / *Carrot*	-	-	-	66
Buah-buahan/*Fruits:*				
Blewah / *Blewah*	-	-	-	54
Melon / *Melon*	80	128	300	-
Semangka / *Water Melon*	314	319	274	88
Stroberi / *Strawberry*	-	-	-	279

Catatan/*Note*: ...

Sumber/*Source*: BPS, Statistik Pertanian Hortikultura SPH-SBS/*BPS-Statistics Indonesia, Agricultural Statistic for Horticulture SPH-SBS*

https://kebumenkab.bps.go.id

Tabel / *Table* 5.1.4

Produksi Tanaman Sayuran dan Buah-buahan Semusim Menurut Jenis Tanaman di Kabupaten Kebumen (kuintal), 2018 - 2021

Production of Seasonal Vegetables and Fruits by Kind of Plant in Kebumen Regency (quintal), 2018 - 2021

Jenis Tanaman *Kind of Plants*	2018	2019	2020	2021
(1)	(2)	(3)	(4)	(5)
Sayuran / *Vegetables* :				
Bawang Merah / *Shallots*	479	305	1 093	2 104
Bawang Putih / *Garlic*	-	-	-	-
Cabai Besar / *Chili / Big Chili*	10 355	14 611	14 143	10 595
Cabai Rawit / *Chili / Cayenne Pepper*	8 899	16 462	15 569	11 354
Kentang / *Potato*	-	-	-	-
Kubis / *Cabbage*	-	-	-	-
Bawang Daun / *Scallion*	-	-	-	82
Bayam / *Spinach*	249	1 772	1 460	384
Buncis / *String Bean*	-	-	-	-
Jamur / *Mushrooms*	59 326	60 628	59 009	11 354
Kacang Merah / *Red Beans*	-	-	-	1 602
Kacang Panjang / *Long Beans*	8 284	7 303	10 204	-
Kangkung / *Water Spinach*	22 005	27 332	32 319	10 373
Kembang Kol / *Cauliflower*	-	-	-	43 566
Ketimun / *Cucumber*	4 436	6 462	8 666	-
Labu Siam / *Chayote*	-	-	700	-
Lobak / *Radish*	-	-	-	-
Paprika / *Bell Pepper*	-	-	-	16 362
Petsai/Sawi / *Chinese Cabbage/mustard green*	1 273	2 155	3 020	-
Terung / *Eggplant*	13 900	12 019	24 029	-
Tomat / *Tomato*	4 715	3 286	6 752	26 039
Wortel / *Carrot*	-	-	-	5 506
Buah-buahan/*Fruits* :				
Blewah / *Blewah*	-	-	-	384
Melon / *Melon*	12 660	19 262	35 387	-
Semangka / *Water Melon*	65 539	62 709	49 945	3 048
Stroberi / *Strawberry*	-	-	-	42 758

Catatan/*Note*: ...

Sumber/*Source*: BPS, Statistik Pertanian Hortikultura SPH-SBS/*BPS-Statistics Indonesia, Agricultural Statistic for Horticulture SPH-SBS*

https://kebumenkab.bps.go.id

Tabel 5.1.5
Table

Luas Panen Tanaman Biofarmaka Menurut Kecamatan dan Jenis Tanaman di Kabupaten Kebumen (m^2), 2020 dan 2021
Harvested Area of Medicinal Plants by Subdistrict and Kind of Plant in Kebumen Regency (m^2), 2020 and 2021

Kecamatan *Subdistrict*	Jahe *Ginger*		Laos/Lengkuas *Galanga*		Kencur *East Indian Galangal*	
	2020	2021	2020	2021	2020	2021
(1)	(2)	(3)	(4)	(5)	(6)	(7)
Ayah	-	-	-	-	-	-
Buayan	280	310	400	510	400	500
Puring	400	400	450	300	423	400
Petanahan	-	-	-	-	-	-
Klirong	-	-	-	-	-	-
Buluspesantren	-	-	-	-	-	-
Ambal	-	-	-	-	-	-
Mirit	2 000	2 000	3 000	3 000	2 000	2 000
Bonorowo	164	175	914	463	-	-
Prembun	-	-	-	-	-	-
Padureso	15 000	43 505	5 000	2 352	8 000	42 394
Kutowinangun	-	60	15	25	5	25
Alian	-	-	-	-	-	-
Poncowarno	417	308	-	-	-	-
Kebumen	3 860	6 950	3 476	7 670	2 963	1 550
Pejagoan	80 000	10 000	41 000	10 000	17 500	15 000
Sruweng	500	350	50	300	100	400
Adimulyo	-	-	-	-	-	-
Kuwarasan	-	-	105	200	-	-
Rowokele	500	2 000	4 100	2 000	-	3 000
Sempor	22 000	65 000	8 000	5 000	18 000	75 000
Gombong	300	400	500	550	100	150
Karanganyar	1 000	3 500	500	3 500	1 000	2 500
Karanggayam	35 000	40 000	25 000	30 000	90 000	95 000
Sadang	6 200	26 500	-	-	165 995	195 500
Karangsambung	12 200	7 000	5 500	5 500	12 000	8 700
Kebumen	**179 821**	**208 458**	**98 010**	**71 370**	**318 486**	**442 119**

https://kebumenkab.bps.go.id

Lanjutan Tabel/*Continued Table* 5.1.5

Kecamatan *Subdistrict*	Kunyit *Turmeric*		Dlingo/Dringo *Calamus*		Kapulaga *Java Cardamom*	
	2020	2021	2020	2021	2020	2021
(1)	(8)	(9)	(10)	(11)	(12)	(13)
Ayah	-	-	-	-	189 937	167 243
Buayan	450	630	-	-	3 300	5 500
Puring	370	500	-	-	-	-
Petanahan	-	-	-	-	-	-
Klirong	-	-	-	-	-	-
Buluspesantren	-	-	-	-	-	-
Ambal	-	-	-	-	-	-
Mirit	2 000	2 000	-	-	-	-
Bonorowo	428	-	-	-	-	-
Prembun	-	-	-	-	-	500
Padureso	11 000	40 154	500	-	351 847	924 191
Kutowinangun	25	40	-	-	-	-
Alian	-	-	-	-	-	-
Poncowarno	190	147	-	-	1 674	377
Kebumen	6 782	4 000	-	-	-	-
Pejagoan	21 500	50 000	1 500	-	1 000	1 000
Sruweng	50	400	-	-	-	-
Adimulyo	-	-	-	-	-	-
Kuwarasan	125	200	-	-	-	-
Rowokele	1 200	2 500	-	-	17 000	150 000
Sempor	16 000	30 000	-	-	-	-
Gombong	-	150	-	-	-	-
Karanganyar	1 500	2 000	-	-	-	-
Karanggayam	85 000	100 000	-	-	-	-
Sadang	3 500	11 500	-	-	18 000	20 000
Karangsambung	15 100	13 800	-	-	-	25 000
Kebumen	**165 220**	**258 021**	**2 000**	**-**	**582 758**	**1 293 811**

https://kebumenkab.bps.go.id

Lanjutan Tabel/*Continued Table* 5.1.5

Kecamatan *Subdistrict*	Keji Beling *Verbenaceae*		Lempuyang *Zingiber Aromaticum*		Lidah Buaya *Aloevera*	
	2020	2021	2020	2021	2020	2021
(1)	(14)	(15)	(16)	(17)	(18)	(19)
Ayah	-	-	-	-	-	-
Buayan	-	-	-	-	-	-
Puring	-	-	170	200	100	54
Petanahan	-	-	-	-	-	-
Klirong	-	-	-	-	-	-
Buluspesantren	-	-	-	-	-	-
Ambal	-	-	-	-	-	-
Mirit	-	-	-	-	-	-
Bonorowo	-	-	762	-	-	-
Prembun	-	-	-	-	-	-
Padureso	-	-	1 000	1 150	-	-
Kutowinangun	-	-	-	35	-	-
Alian	-	-	-	-	-	-
Poncowarno	-	-	-	-	-	-
Kebumen	-	-	8 807	1 640	-	-
Pejagoan	-	-	3 500	3 500	-	-
Sruweng	-	-	-	-	-	-
Adimulyo	-	-	-	-	-	-
Kuwarasan	-	-	-	-	-	-
Rowokele	-	-	-	-	-	-
Sempor	-	-	-	-	-	-
Gombong	-	-	-	-	-	-
Karanganyar	-	-	-	-	-	-
Karanggayam	-	-	-	-	-	-
Sadang	-	-	-	-	-	-
Karangsambung	-	-	-	600	-	-
Kebumen	**-**	**-**	**14 239**	**7 125**	**100**	**54**

https://kebumenkab.bps.go.id

Lanjutan Tabel/*Continued Table* 5.1.5

Kecamatan *Subdistrict*	Mahkota Dewa *Phaleria Macrocarpa*		Mengkudu/Pace *Indian Mulberry*		Sambiloto *King of Bitter*	
	2020	2021	2020	2021	2020	2021
(1)	(20)	(21)	(22)	(23)	(24)	(25)
Ayah	-	-	-	-	-	-
Buayan	-	-	-	-	-	-
Puring	414	176	600	500	-	-
Petanahan	-	-	-	-	-	-
Klirong	-	-	-	-	-	-
Buluspesantren	-	-	-	-	-	-
Ambal	-	-	-	464	-	-
Mirit	-	-	-	-	-	-
Bonorowo	57	25	113	110	-	-
Prembun	-	25	85	32	-	-
Padureso	18	32	7	31	-	-
Kutowinangun	-	-	-	-	-	-
Alian	-	-	-	-	-	-
Poncowarno	-	-	-	-	-	-
Kebumen	-	-	1 500	330	-	-
Pejagoan	-	-	-	-	-	-
Sruweng	40	40	-	-	-	-
Adimulyo	-	-	-	-	-	-
Kuwarasan	-	-	115	10	-	-
Rowokele	-	-	-	-	-	-
Sempor	-	-	650	650	-	-
Gombong	-	-	-	-	-	-
Karanganyar	-	-	-	-	-	-
Karanggayam	-	-	-	-	-	-
Sadang	-	-	-	-	-	-
Karangsambung	-	-	2 600	2 500	-	-
Kebumen	**529**	**298**	**5 670**	**4 627**	**-**	**-**

https://kebumenkab.bps.go.id

Lanjutan Tabel/*Continued Table* 5.1.5

Kecamatan *Subdistrict*	Temuireng *Black Turmeric*		Temukunci *Chinese Keys*		Temulawak *Java Turmeric*	
	2020	2021	2020	2021	2020	2021
(1)	(26)	(27)	(28)	(29)	(30)	(31)
Ayah	-	-	-	-	-	-
Buayan	-	-	-	-	-	-
Puring	100	50	-	-	350	250
Petanahan	-	-	-	-	-	-
Klirong	-	-	-	-	-	-
Buluspesantren	-	-	-	-	-	-
Ambal	-	-	-	-	-	-
Mirit	-	-	-	-	-	-
Bonorowo	1 238	-	-	-	1 340	-
Prembun	-	-	-	-	-	-
Padureso	8 500	20 620	500	-	15 000	21 250
Kutowinangun	12	30	10	30	-	40
Alian	-	-	-	-	-	-
Poncowarno	-	-	-	-	-	-
Kebumen	823	835	-	-	2 111	1 685
Pejagoan	4 000	4 000	-	-	1 500	15 000
Sruweng	-	-	-	-	300	-
Adimulyo	-	-	-	-	-	-
Kuwarasan	-	5	-	-	-	-
Rowokele	-	-	-	-	-	-
Sempor	-	-	-	-	4 000	12 000
Gombong	100	100	-	-	100	100
Karanganyar	-	-	-	-	-	-
Karanggayam	-	-	-	-	-	-
Sadang	-	-	-	-	-	-
Karangsambung	-	-	-	-	-	1 650
Kebumen	**14 773**	**25 640**	**510**	**30**	**24 701**	**51 975**

Catatan/*Note*: ...
Sumber/*Source*: BPS, Statistik Pertanian Hortikultura SPH-TBF/*BPS-Statistics Indonesia, Agricultural Statistic for Horticulture SPH-TBF*

https://kebumenkab.bps.go.id

Tabel / *Table* 5.1.6

Produksi Tanaman Biofarmaka Menurut Kecamatan dan Jenis Tanaman di Kabupaten Kebumen (kg), 2020 and 2021

Production of Medicinal Plants by Subdistrict and Kind of Plant in Kebumen Regency (kg), 2020 and 2021

Kecamatan *Subdistrict*	Jahe *Ginger*		Laos/Lengkuas *Galanga*		Kencur *East Indian Galangal*	
	2020	2021	2020	2021	2020	2021
(1)	(2)	(3)	(4)	(5)	(6)	(7)
Ayah	-	-	-	-	-	-
Buayan	790	435	5 640	1 810	900	250
Puring	410	136	396	132	400	320
Petanahan	-	-	-	-	-	-
Klirong	-	-	-	-	-	-
Buluspesantren	-	-	-	-	-	-
Ambal	-	-	-	-	-	-
Mirit	9 600	9 700	22 900	23 800	7 000	7 100
Bonorowo	43	53	358	187	-	-
Prembun	-	-	-	-	-	-
Padureso	6 865	12 380	4 152	889	5 790	16 796
Kutowinangun	-	17	6	11	2	11
Alian	-	-	-	-	-	-
Poncowarno	417	112	-	-	-	-
Kebumen	3 860	6 950	3 476	7 670	2 963	1 550
Pejagoan	80 000	11 000	40 000	10 400	11 000	18 500
Sruweng	3 500	3 000	250	475	400	3 500
Adimulyo	-	-	-	-	-	-
Kuwarasan	-	-	211	400	-	-
Rowokele	500	2 250	4 100	2 500	-	3 000
Sempor	62 000	185 000	16 000	15 500	36 000	240 000
Gombong	75	112	180	211	65	98
Karanganyar	300	1 140	200	1 350	350	875
Karanggayam	12 900	14 700	15 700	18 800	44 600	47 100
Sadang	7 000	50 000	-	-	141 750	87 450
Karangsambung	8 900	6 800	4 100	4 200	7 500	7 100
Kebumen	**197 160**	**303 785**	**117 669**	**88 335**	**258 720**	**433 650**

https://kebumenkab.bps.go.id

Lanjutan Tabel/*Continued Table* 5.1.6

Kecamatan *Subdistrict*	Kunyit *Turmeric*		Dlingo/Dringo *Calamus*		Kapulaga *Java Cardamom*	
	2020	2021	2020	2021	2020	2021
(1)	(8)	(9)	(10)	(11)	(12)	(13)
Ayah	-	-	-	-	82 430	77 285
Buayan	1 042	315	-	-	2 305	2 576
Puring	1 346	2 350	-	-	-	-
Petanahan	-	-	-	-	-	-
Klirong	-	-	-	-	-	-
Buluspesantren	-	-	-	-	-	-
Ambal	-	-	-	-	-	-
Mirit	7 000	7 400	-	-	-	-
Bonorowo	193	-	-	-	-	-
Prembun	-	-	-	-	-	2 510
Padureso	11 013	17 827	333	-	657 629	481 294
Kutowinangun	12	22	-	-	-	-
Alian	-	-	-	-	-	-
Poncowarno	190	105	-	-	1 359	1 021
Kebumen	6 782	4 000	-	-	-	-
Pejagoan	19 500	118 000	370	-	250	250
Sruweng	3 250	3 800	-	-	-	-
Adimulyo	-	-	-	-	-	-
Kuwarasan	222	400	-	-	-	-
Rowokele	1 200	2 500	-	-	17 000	26 000
Sempor	32 000	90 000	-	-	-	-
Gombong	-	72	-	-	-	-
Karanganyar	650	866	-	-	-	-
Karanggayam	53 800	63 300	-	-	-	-
Sadang	3 500	23 150	-	-	4 000	10 000
Karangsambung	10 455	9 485	-	-	-	5 000
Kebumen	**152 155**	**343 592**	**703**	**-**	**764 973**	**605 936**

https://kebumenkab.bps.go.id

Kecamatan *Subdistrict*	Keji Beling *Verbenaceae*		Lempuyang *Zingiber Aromaticum*		Lidah Buaya *Aloevera*	
	2020	2021	2020	2021	2020	2021
(1)	(14)	(15)	(16)	(17)	(18)	(19)
Ayah	-	-	-	-	-	-
Buayan	-	-	-	-	-	-
Puring	-	-	137	160	66	32
Petanahan	-	-	-	-	-	-
Klirong	-	-	-	-	-	-
Buluspesantren	-	-	-	-	-	-
Ambal	-	-	-	-	-	-
Mirit	-	-	-	-	-	-
Bonorowo	-	-	475	-	-	-
Prembun	-	-	-	-	-	-
Padureso	-	-	1 295	747	-	-
Kutowinangun	-	-	-	25	-	-
Alian	-	-	-	-	-	-
Poncowarno	-	-	-	-	-	-
Kebumen	-	-	8 807	1 640	-	-
Pejagoan	-	-	6 000	6 350	-	-
Sruweng	-	-	-	-	-	-
Adimulyo	-	-	-	-	-	-
Kuwarasan	-	-	-	-	-	-
Rowokele	-	-	-	-	-	-
Sempor	-	-	-	-	-	-
Gombong	-	-	-	-	-	-
Karanganyar	-	-	-	-	-	-
Karanggayam	-	-	-	-	-	-
Sadang	-	-	-	-	-	-
Karangsambung	-	-	-	400	-	-
Kebumen	**-**	**-**	**16 714**	**9 322**	**66**	**32**

https://kebumenkab.bps.go.id

Kecamatan *Subdistrict*	Mahkota Dewa *Phaleria Macrocarpa*		Mengkudu/Pace *Indian Mulberry*		Sambiloto *King of Bitter*	
	2020	2021	2020	2021	2020	2021
(1)	(20)	(21)	(22)	(23)	(24)	(25)
Ayah	-	-	-	-	-	-
Buayan	-	-	-	-	-	-
Puring	14 266	4 514	759	283	-	-
Petanahan	-	-	-	-	-	-
Klirong	-	-	-	-	-	-
Buluspesantren	-	-	-	-	-	-
Ambal	-	-	-	293	-	-
Mirit	-	-	-	-	-	-
Bonorowo	1 687	388	108	54	-	-
Prembun	-	1 450	17	560	-	-
Padureso	575	1 761	9	27	-	-
Kutowinangun	-	-	-	-	-	-
Alian	-	-	-	-	-	-
Poncowarno	-	-	-	-	-	-
Kebumen	-	-	1 500	330	-	-
Pejagoan	-	-	-	-	-	-
Sruweng	530	490	-	-	-	-
Adimulyo	-	-	-	-	-	-
Kuwarasan	-	-	101	2	-	-
Rowokele	-	-	-	-	-	-
Sempor	-	-	886	582	-	-
Gombong	-	-	-	-	-	-
Karanganyar	-	-	-	-	-	-
Karanggayam	-	-	-	-	-	-
Sadang	-	-	-	-	-	-
Karangsambung	-	-	9 700	6 200	-	-
Kebumen	**17 058**	**8 603**	**13 080**	**8 331**	**-**	**-**

https://kebumenkab.bps.go.id

Kecamatan *Subdistrict*	Temuireng *Black Turmeric*		Temukunci *Chinese Keys*		Temulawak *Java Turmeric*	
	2020	2021	2020	2021	2020	2021
(1)	(26)	(27)	(28)	(29)	(30)	(31)
Ayah	-	-	-	-	-	-
Buayan	-	-	-	-	-	-
Puring	100	356	-	-	468	244
Petanahan	-	-	-	-	-	-
Klirong	-	-	-	-	-	-
Buluspesantren	-	-	-	-	-	-
Ambal	-	-	-	-	-	-
Mirit	-	-	-	-	-	-
Bonorowo	720	-	-	-	842	-
Prembun	-	-	-	-	-	-
Padureso	12 436	12 559	464	-	17 420	13 693
Kutowinangun	8	22	5	16	-	29
Alian	-	-	-	-	-	-
Poncowarno	-	-	-	-	-	-
Kebumen	823	835	-	-	2 111	1 685
Pejagoan	6 000	6 000	-	-	3 000	35 000
Sruweng	-	-	-	-	300	-
Adimulyo	-	-	-	-	-	-
Kuwarasan	-	3	-	-	-	-
Rowokele	-	-	-	-	-	-
Sempor	-	-	-	-	12 000	36 000
Gombong	150	64	-	-	160	71
Karanganyar	-	-	-	-	-	-
Karanggayam	-	-	-	-	-	-
Sadang	-	-	-	-	-	-
Karangsambung	-	-	-	-	-	1 035
Kebumen	**20 237**	**19 839**	**469**	**16**	**36 301**	**87 757**

Catatan/*Note*: ...
Sumber/*Source*: BPS, Statistik Pertanian Hortikultura SPH-TBF/*BPS-Statistics Indonesia, Agricultural Statistic for Horticulture SPH-TBF*

https://kebumenkab.bps.go.id

Tabel / *Table* 5.1.7

Luas Panen Tanaman Biofarmaka Menurut Jenis Tanaman di Kabupaten Kebumen (m^2), 2018 - 2021
Harvested Area of Medicinal Plants by Kind of Plant in Kebumen Regency (m^2), 2018 - 2021

Jenis Tanaman *Kind of Plants*	2018	2019	2020	2021
(1)	(2)	(3)	(4)	(5)
Jahe / *Ginger*	116 034	124 051	179 821	208 458
Kencur / *East Indian Galangal*	143 203	275 817	318 486	442 119
Kunyit / *Turmeric*	55 369	144 862	165 220	258 021
Laos/Lengkuas / *Galanga*	42 492	91 084	98 010	71 370
Dlingo/Dringo / *Calamus*	500	500	2 000	-
Kapulaga / *Java Cardamom*	1 271 577	345 339	582 758	1 293 811
Keji Beling / *Verbenaceae*	-	-	-	-
Lempuyang / *Zingiber Aromaticum*	6 239	7 463	14 239	7 125
Lidah Buaya / *Aloevera*	-	100	100	54
Mahkota Dewa / *Phaleria Macrocarpa*	4 438	582	529	298
Mengkudu/Pace / *Indian Mulberry*	7 465	4 302	5 670	4 627
Sambiloto / *King of Bitter*	370	200	-	-
Temuireng / *Black Turmeric*	8 395	14 875	14 773	25 640
Temukunci / *Chinese Keys*	933	631	510	30
Temulawak / *Java Turmeric*	16 789	22 350	24 701	51 975

Catatan/*Note*: ...
Sumber/*Source*: BPS, Statistik Pertanian Hortikultura SPH-TBF/*BPS-Statistics Indonesia, Agricultural Statistic for Horticulture SPH-TBF*

https://kebumenkab.bps.go.id

Tabel / *Table* 5.1.8

Produksi Tanaman Biofarmaka Menurut Jenis Tanaman di Kabupaten Kebumen (kg), 2018 - 2021
Production of Medicinal Plants by Kind of Plant in Kebumen Regency (kg),2018 - 2021

Jenis Tanaman *Kind of Plants*	2018	2019	2020	2021
(1)	(2)	(3)	(4)	(5)
Jahe / *Ginger*	80 754	120 098	197 160	303 785
Kencur / *East Indian Galangal*	87 982	215 634	258 720	433 650
Kunyit / *Turmeric*	98 163	122 322	152 155	343 592
Laos/Lengkuas / *Galanga*	52 344	110 165	117 669	88 335
Dlingo/Dringo / *Calamus*	420	148	703	-
Kapulaga / *Java Cardamom*	1 459 092	184 507	764 973	605 936
Keji Beling / *Verbenaceae*	-	-	-	-
Lempuyang / *Zingiber Aromaticum*	7 418	6 936	16 714	9 322
Lidah Buaya / *Aloevera*	-	65	66	32
Mahkota Dewa / *Phaleria Macrocarpa*	146 884	19 567	17 058	8 603
Mengkudu/Pace / *Indian Mulberry*	23 095	18 947	13 080	8 331
Sambiloto / *King of Bitter*	173	65	-	-
Temuireng / *Black Turmeric*	9 836	20 367	20 237	19 839
Temukunci / *Chinese Keys*	1 501	270	469	16
Temulawak / *Java Turmeric*	21 871	32 924	36 301	87 757

Catatan/*Note*: ...
Sumber/*Source*: BPS, Statistik Pertanian Hortikultura SPH-TBF/*BPS-Statistics Indonesia, Agricultural Statistic for Horticulture SPH-TBF*

https://kebumenkab.bps.go.id

Tabel 5.1.9
Table

Luas Panen Tanaman Hias Menurut Kecamatan dan Jenis Tanaman di Kabupaten Kebumen (m^2), 2020 and 2021
Harvested Area of Ornamental Plants by Subdistrict and Kind of Plant in Kebumen Regency (m^2), 2020 and 2021

Kecamatan *Subdistrict*	Anggrek *Orchid*		Krisan *Chrysantemum*		Mawar *Rose*	
	2020	2021	2020	2021	2020	2021
(1)	(2)	(3)	(4)	(5)	(6)	(7)
Ayah	-	-	-	-	-	-
Buayan	-	-	-	-	-	-
Puring	-	-	-	-	-	-
Petanahan	-	-	-	-	-	-
Klirong	-	-	-	-	-	-
Buluspesantren	-	-	-	-	130	130
Ambal	-	-	-	-	-	-
Mirit	-	-	-	-	-	-
Bonorowo	-	-	-	-	-	-
Prembun	-	-	-	-	-	-
Padureso	-	-	-	-	-	-
Kutowinangun	-	-	-	-	-	-
Alian	-	-	-	-	-	-
Poncowarno	-	-	-	-	-	-
Kebumen	-	-	-	-	-	-
Pejagoan	-	-	-	-	-	-
Sruweng	-	-	-	-	-	-
Adimulyo	-	-	-	-	-	-
Kuwarasan	-	-	-	-	-	-
Rowokele	-	-	-	-	-	-
Sempor	-	-	-	-	-	-
Gombong	-	-	-	-	-	-
Karanganyar	-	-	-	-	-	-
Karanggayam	-	-	-	-	-	-
Sadang	-	-	-	-	-	-
Karangsambung	-	-	-	-	-	-
Kebumen	**-**	**-**	**-**	**-**	**130**	**130**

https://kebumenkab.bps.go.id

Lanjutan Tabel/*Continued Table* 5.1.9

Kecamatan *Subdistrict*	Sedap Malam *Tuberose*		Anthurium Bunga *Flamingo Lily Flower*		Anthurium Daun *Anthurium*	
	2020	2021	2020	2021	2020	2021
(1)	(8)	(9)	(10)	(11)	(12)	(13)
Ayah	-	-	-	-	-	-
Buayan	-	-	-	-	-	-
Puring	-	-	-	-	-	-
Petanahan	-	-	-	-	-	-
Klirong	-	-	-	-	-	-
Buluspesantren	-	-	-	-	-	-
Ambal	-	-	-	-	-	-
Mirit	-	-	-	-	-	-
Bonorowo	-	-	-	-	-	-
Prembun	-	-	-	-	-	-
Padureso	-	-	-	-	-	-
Kutowinangun	-	-	-	-	-	-
Alian	-	-	-	-	-	-
Poncowarno	-	-	-	-	-	-
Kebumen	-	-	-	-	-	-
Pejagoan	-	-	-	-	-	-
Sruweng	-	-	-	-	-	-
Adimulyo	-	-	-	-	-	-
Kuwarasan	-	-	-	-	-	-
Rowokele	-	-	-	-	-	-
Sempor	-	-	-	-	-	-
Gombong	-	-	-	-	-	-
Karanganyar	-	-	-	-	-	-
Karanggayam	-	-	-	-	-	-
Sadang	-	-	-	-	-	-
Karangsambung	-	-	-	-	-	-
Kebumen	**-**	**-**	**-**	**-**	**-**	**-**

https://kebumenkab.bps.go.id

Lanjutan Tabel/*Continued Table* 5.1.9

Kecamatan *Subdistrict*	Anyelir *Carnation*		Balanceng *Dieffenbacia*		Dracaena *Dracaena*	
	2020	2021	2020	2021	2020	2021
(1)	(14)	(15)	(16)	(17)	(18)	(19)
Ayah	-	-	-	-	-	-
Buayan	-	-	-	-	-	-
Puring	-	-	-	-	-	-
Petanahan	-	-	-	-	-	-
Klirong	-	-	-	-	-	-
Buluspesantren	-	-	-	-	-	-
Ambal	-	-	-	-	-	-
Mirit	-	-	-	-	-	-
Bonorowo	-	-	-	-	-	-
Prembun	-	-	-	-	-	-
Padureso	-	-	-	-	-	-
Kutowinangun	-	-	-	-	-	-
Alian	-	-	-	-	-	-
Poncowarno	-	-	-	-	-	-
Kebumen	-	-	-	-	-	-
Pejagoan	-	-	-	-	-	-
Sruweng	-	-	-	-	-	-
Adimulyo	-	-	-	-	-	-
Kuwarasan	-	-	-	-	-	-
Rowokele	-	-	-	-	-	-
Sempor	-	-	-	-	-	-
Gombong	-	-	-	-	-	-
Karanganyar	-	-	-	-	-	-
Karanggayam	-	-	-	-	-	-
Sadang	-	-	-	-	-	-
Karangsambung	-	-	-	-	-	-
Kebumen	**-**	**-**	**-**	**-**	**-**	**-**

https://kebumenkab.bps.go.id

Lanjutan Tabel/*Continued Table* 5.1.9

Kecamatan *Subdistrict*	Euphorbia *Euphorbia*		Gladiol *Gladiol*		Hanjuang *Cordyline*	
	2020	2021	2020	2021	2020	2021
(1)	(20)	(21)	(22)	(23)	(24)	(25)
Ayah	-	-	-	-	-	-
Buayan	-	-	-	-	-	-
Puring	-	-	-	-	-	-
Petanahan	-	-	-	-	-	-
Klirong	-	-	-	-	-	-
Buluspesantren	-	-	-	-	-	-
Ambal	-	-	-	-	-	-
Mirit	-	-	-	-	-	-
Bonorowo	-	-	-	-	-	-
Prembun	-	-	-	-	-	-
Padureso	-	-	-	-	-	-
Kutowinangun	-	-	-	-	-	-
Alian	-	-	-	-	-	-
Poncowarno	-	-	-	-	-	-
Kebumen	-	-	-	-	-	-
Pejagoan	-	-	-	-	-	-
Sruweng	-	-	-	-	-	-
Adimulyo	-	-	-	-	-	-
Kuwarasan	-	-	-	-	-	-
Rowokele	-	-	-	-	-	-
Sempor	-	-	-	-	-	-
Gombong	-	-	-	-	-	-
Karanganyar	-	-	-	-	-	-
Karanggayam	-	-	-	-	-	-
Sadang	-	-	-	-	-	-
Karangsambung	-	-	-	-	-	-
Kebumen	**-**	**-**	**-**	**-**	**-**	**-**

https://kebumenkab.bps.go.id

Lanjutan Tabel/*Continued Table* 5.1.9

Kecamatan *Subdistrict*	Herbras *Gerbera*		Kamboja Jepang *Adenium*		Keladi Hias *Caladium*	
	2020	2021	2020	2021	2020	2021
(1)	(26)	(27)	(28)	(29)	(30)	(31)
Ayah	-	-	-	-	-	-
Buayan	-	-	-	-	-	-
Puring	-	-	-	-	-	-
Petanahan	-	-	-	-	-	-
Klirong	-	-	-	-	-	-
Buluspesantren	-	-	-	-	-	-
Ambal	-	-	-	-	-	-
Mirit	-	-	-	-	-	-
Bonorowo	-	-	-	-	-	-
Prembun	-	-	-	-	-	-
Padureso	-	-	-	-	-	-
Kutowinangun	-	-	-	-	-	-
Alian	-	-	-	-	-	-
Poncowarno	-	-	-	-	-	-
Kebumen	-	-	-	-	-	-
Pejagoan	-	-	-	-	-	-
Sruweng	-	-	-	-	-	-
Adimulyo	-	-	-	-	-	-
Kuwarasan	-	-	-	-	-	-
Rowokele	-	-	-	-	-	-
Sempor	-	-	-	-	-	-
Gombong	-	-	-	-	-	-
Karanganyar	-	-	-	-	-	-
Karanggayam	-	-	-	-	-	-
Sadang	-	-	-	-	-	-
Karangsambung	-	-	-	-	-	-
Kebumen	**-**	**-**	**-**	**-**	**-**	**-**

https://kebumenkab.bps.go.id

Lanjutan Tabel/*Continued Table* 5.1.9

Kecamatan *Subdistrict*	Melati *Jasmine*		Monstera *Monstera*		Pakis *Leather Leaf Fern*	
	2020	2021	2020	2021	2020	2021
(1)	(32)	(33)	(34)	(35)	(36)	(37)
Ayah	-	-	-	-	-	-
Buayan	-	-	-	-	-	-
Puring	-	-	-	-	-	-
Petanahan	-	-	-	-	-	-
Klirong	-	-	-	-	-	-
Buluspesantren	-	-	-	-	-	-
Ambal	-	-	-	-	-	-
Mirit	-	-	-	-	-	-
Bonorowo	-	-	-	-	-	-
Prembun	-	-	-	-	-	-
Padureso	-	-	-	-	-	-
Kutowinangun	-	-	-	-	-	-
Alian	-	-	-	-	-	-
Poncowarno	-	-	-	-	-	-
Kebumen	-	-	-	-	-	-
Pejagoan	-	-	-	-	-	-
Sruweng	-	-	-	-	-	-
Adimulyo	-	-	-	-	-	-
Kuwarasan	-	-	-	-	-	-
Rowokele	-	-	-	-	-	-
Sempor	-	-	-	-	-	-
Gombong	-	-	-	-	-	-
Karanganyar	-	-	-	-	-	-
Karanggayam	-	-	-	-	-	-
Sadang	-	-	-	-	-	-
Karangsambung	-	-	-	-	-	-
Kebumen	**-**	**-**	**-**	**-**	**-**	**-**

https://kebumenkab.bps.go.id

Lanjutan Tabel/*Continued Table* 5.1.9

Kecamatan *Subdistrict*	Palem *Palm*		Pedang-Pedangan *Sanseviera*		Philodendron *Philodendron*	
	2020	2021	2020	2021	2020	2021
(1)	(38)	(39)	(40)	(41)	(42)	(43)
Ayah	-	-	-	-	-	-
Buayan	-	-	-	-	-	-
Puring	-	-	-	-	-	-
Petanahan	-	-	-	-	-	-
Klirong	-	-	-	-	-	-
Buluspesantren	-	-	-	-	-	-
Ambal	-	-	-	-	-	-
Mirit	-	-	-	-	-	-
Bonorowo	-	-	-	-	-	-
Prembun	-	-	-	-	-	-
Padureso	-	-	-	-	-	-
Kutowinangun	-	-	-	-	-	-
Alian	-	-	-	-	-	-
Poncowarno	-	-	-	-	-	-
Kebumen	-	-	-	-	-	-
Pejagoan	-	-	-	-	-	-
Sruweng	-	-	-	-	-	-
Adimulyo	-	-	-	-	-	-
Kuwarasan	-	-	-	-	-	-
Rowokele	-	-	-	-	-	-
Sempor	-	-	-	-	-	-
Gombong	-	-	-	-	-	-
Karanganyar	-	-	-	-	-	-
Karanggayam	-	-	-	-	-	-
Sadang	-	-	-	-	-	-
Karangsambung	-	-	-	-	-	-
Kebumen	**-**	**-**	**-**	**-**	**-**	**-**

https://kebumenkab.bps.go.id

Lanjutan Tabel/*Continued Table* 5.1.9

Kecamatan *Subdistrict*	*Pisang-Pisangan/ Heliconia*		*Soka/ Ixora*		*Sri Rejeki/ Aglaonema*	
	2020	2021	2020	2021	2020	2021
(1)	(44)	(45)	(46)	(47)	(48)	(49)
Ayah	-	-	-	-	-	-
Buayan	-	-	-	-	-	-
Puring	-	-	-	-	-	-
Petanahan	-	-	-	-	-	-
Klirong	-	-	-	-	-	-
Buluspesantren	-	-	-	-	-	-
Ambal	-	-	-	-	-	-
Mirit	-	-	-	-	-	-
Bonorowo	-	-	-	-	-	-
Prembun	-	-	-	-	-	-
Padureso	-	-	-	-	-	-
Kutowinangun	-	-	-	-	-	-
Alian	-	-	-	-	-	-
Poncowarno	-	-	-	-	-	-
Kebumen	-	-	-	-	-	-
Pejagoan	-	-	-	-	-	-
Sruweng	-	-	-	-	-	-
Adimulyo	-	-	-	-	-	-
Kuwarasan	-	-	-	-	-	-
Rowokele	-	-	-	-	-	-
Sempor	-	-	-	-	-	-
Gombong	-	-	-	-	-	-
Karanganyar	-	-	-	-	-	-
Karanggayam	-	-	-	-	-	-
Sadang	-	-	-	-	-	-
Karangsambung	-	-	-	-	-	-
Kebumen	**-**	**-**	**-**	**-**	**-**	**-**

Catatan/*Note*: ...
Sumber/*Source*: BPS, Statistik Pertanian Hortikultura SPH-TH/*BPS-Statistics Indonesia, Agricultural Statistik for Horticulture SPH-TH*

https://kebumenkab.bps.go.id

Tabel 5.1.10 / ***Table***

Produksi Tanaman Hias Menurut Kecamatan dan Jenis Tanaman di Kabupaten Kebumen (tangkai), 2020 and 2021

Production of Ornamental Plants by Subdistrict and Kind of Plant in Kebumen Regency (stalks), 2020 and 2021

Kecamatan *Subdistrict*	Anggrek *Orchid*		Krisan *Chrysantemum*		Mawar *Rose*	
	2020	2021	2020	2021	2020	2021
(1)	(2)	(3)	(4)	(5)	(6)	(7)
Ayah	-	-	-	-	-	-
Buayan	-	-	-	-	-	-
Puring	-	-	-	-	-	-
Petanahan	-	-	-	-	-	-
Klirong	-	-	-	-	-	-
Buluspesantren	-	-	-	-	3 010	3 227
Ambal	-	-	-	-	-	-
Mirit	-	-	-	-	-	-
Bonorowo	-	-	-	-	-	-
Prembun	-	-	-	-	-	-
Padureso	-	-	-	-	-	-
Kutowinangun	-	-	-	-	-	-
Alian	-	-	-	-	-	-
Poncowarno	-	-	-	-	-	-
Kebumen	-	-	-	-	-	-
Pejagoan	-	-	-	-	-	-
Sruweng	-	-	-	-	-	-
Adimulyo	-	-	-	-	-	-
Kuwarasan	-	-	-	-	-	-
Rowokele	-	-	-	-	-	-
Sempor	-	-	-	-	-	-
Gombong	-	-	-	-	-	-
Karanganyar	-	-	-	-	-	-
Karanggayam	-	-	-	-	-	-
Sadang	-	-	-	-	-	-
Karangsambung	-	-	-	-	-	-
Kebumen	**-**	**-**	**-**	**-**	**3 010**	**3 227**

https://kebumenkab.bps.go.id

Lanjutan Tabel/*Continued Table* 5.1.10

Kecamatan *Subdistrict*	Sedap Malam *Tuberose*		Anthurium Bunga *Flamingo Lily Flower*		Anthurium Daun *Anthurium*	
	2020	2021	2020	2021	2020	2021
(1)	(8)	(9)	(10)	(11)	(12)	(13)
Ayah	-	-	-	-	-	-
Buayan	-	-	-	-	-	-
Puring	-	-	-	-	-	-
Petanahan	-	-	-	-	-	-
Klirong	-	-	-	-	-	-
Buluspesantren	-	-	-	-	-	-
Ambal	-	-	-	-	-	-
Mirit	-	-	-	-	-	-
Bonorowo	-	-	-	-	-	-
Prembun	-	-	-	-	-	-
Padureso	-	-	-	-	-	-
Kutowinangun	-	-	-	-	-	-
Alian	-	-	-	-	-	-
Poncowarno	-	-	-	-	-	-
Kebumen	-	-	-	-	-	-
Pejagoan	-	-	-	-	-	-
Sruweng	-	-	-	-	-	-
Adimulyo	-	-	-	-	-	-
Kuwarasan	-	-	-	-	-	-
Rowokele	-	-	-	-	-	-
Sempor	-	-	-	-	-	-
Gombong	-	-	-	-	-	-
Karanganyar	-	-	-	-	-	-
Karanggayam	-	-	-	-	-	-
Sadang	-	-	-	-	-	-
Karangsambung	-	-	-	-	-	-
Kebumen	**-**	**-**	**-**	**-**	**-**	**-**

https://kebumenkab.bps.go.id

Lanjutan Tabel/*Continued Table* 5.1.10

Kecamatan *Subdistrict*	Anyelir *Carnation*		Balanceng *Dieffenbacia*		Dracaena *Dracaena*	
	2020	2021	2020	2021	2020	2021
(1)	(14)	(15)	(16)	(17)	(18)	(19)
Ayah	-	-	-	-	-	-
Buayan	-	-	-	-	-	-
Puring	-	-	-	-	-	-
Petanahan	-	-	-	-	-	-
Klirong	-	-	-	-	-	-
Buluspesantren	-	-	-	-	-	-
Ambal	-	-	-	-	-	-
Mirit	-	-	-	-	-	-
Bonorowo	-	-	-	-	-	-
Prembun	-	-	-	-	-	-
Padureso	-	-	-	-	-	-
Kutowinangun	-	-	-	-	-	-
Alian	-	-	-	-	-	-
Poncowarno	-	-	-	-	-	-
Kebumen	-	-	-	-	-	-
Pejagoan	-	-	-	-	-	-
Sruweng	-	-	-	-	-	-
Adimulyo	-	-	-	-	-	-
Kuwarasan	-	-	-	-	-	-
Rowokele	-	-	-	-	-	-
Sempor	-	-	-	-	-	-
Gombong	-	-	-	-	-	-
Karanganyar	-	-	-	-	-	-
Karanggayam	-	-	-	-	-	-
Sadang	-	-	-	-	-	-
Karangsambung	-	-	-	-	-	-
Kebumen	**-**	**-**	**-**	**-**	**-**	**-**

https://kebumenkab.bps.go.id

Lanjutan Tabel/*Continued Table* 5.1.10

Kecamatan *Subdistrict*	Euphorbia *Euphorbia*		Gladiol *Gladiol*		Hanjuang *Cordyline*	
	2020	2021	2020	2021	2020	2021
(1)	(20)	(21)	(22)	(23)	(24)	(25)
Ayah	-	-	-	-	-	-
Buayan	-	-	-	-	-	-
Puring	-	-	-	-	-	-
Petanahan	-	-	-	-	-	-
Klirong	-	-	-	-	-	-
Buluspesantren	-	-	-	-	-	-
Ambal	-	-	-	-	-	-
Mirit	-	-	-	-	-	-
Bonorowo	-	-	-	-	-	-
Prembun	-	-	-	-	-	-
Padureso	-	-	-	-	-	-
Kutowinangun	-	-	-	-	-	-
Alian	-	-	-	-	-	-
Poncowarno	-	-	-	-	-	-
Kebumen	-	-	-	-	-	-
Pejagoan	-	-	-	-	-	-
Sruweng	-	-	-	-	-	-
Adimulyo	-	-	-	-	-	-
Kuwarasan	-	-	-	-	-	-
Rowokele	-	-	-	-	-	-
Sempor	-	-	-	-	-	-
Gombong	-	-	-	-	-	-
Karanganyar	-	-	-	-	-	-
Karanggayam	-	-	-	-	-	-
Sadang	-	-	-	-	-	-
Karangsambung	-	-	-	-	-	-
Kebumen	**-**	**-**	**-**	**-**	**-**	**-**

https://kebumenkab.bps.go.id

Lanjutan Tabel/*Continued Table* 5.1.10

Kecamatan *Subdistrict*	Herbras *Gerbera*		Kamboja Jepang *Adenium*		Keladi Hias *Caladium*	
	2020	2021	2020	2021	2020	2021
(1)	(26)	(27)	(28)	(29)	(30)	(31)
Ayah	-	-	-	-	-	-
Buayan	-	-	-	-	-	-
Puring	-	-	-	-	-	-
Petanahan	-	-	-	-	-	-
Klirong	-	-	-	-	-	-
Buluspesantren	-	-	-	-	-	-
Ambal	-	-	-	-	-	-
Mirit	-	-	-	-	-	-
Bonorowo	-	-	-	-	-	-
Prembun	-	-	-	-	-	-
Padureso	-	-	-	-	-	-
Kutowinangun	-	-	-	-	-	-
Alian	-	-	-	-	-	-
Poncowarno	-	-	-	-	-	-
Kebumen	-	-	-	-	-	-
Pejagoan	-	-	-	-	-	-
Sruweng	-	-	-	-	-	-
Adimulyo	-	-	-	-	-	-
Kuwarasan	-	-	-	-	-	-
Rowokele	-	-	-	-	-	-
Sempor	-	-	-	-	-	-
Gombong	-	-	-	-	-	-
Karanganyar	-	-	-	-	-	-
Karanggayam	-	-	-	-	-	-
Sadang	-	-	-	-	-	-
Karangsambung	-	-	-	-	-	-
Kebumen	**-**	**-**	**-**	**-**	**-**	**-**

https://kebumenkab.bps.go.id

Lanjutan Tabel/*Continued Table* 5.1.10

Kecamatan *Subdistrict*	Melati *Jasmine*		Monstera *Monstera*		Pakis *Leather Leaf Fern*	
	2020	2021	2020	2021	2020	2021
(1)	(32)	(33)	(34)	(35)	(36)	(37)
Ayah	-	-	-	-	-	-
Buayan	-	-	-	-	-	-
Puring	-	-	-	-	-	-
Petanahan	-	-	-	-	-	-
Klirong	-	-	-	-	-	-
Buluspesantren	-	-	-	-	-	-
Ambal	-	-	-	-	-	-
Mirit	-	-	-	-	-	-
Bonorowo	-	-	-	-	-	-
Prembun	-	-	-	-	-	-
Padureso	-	-	-	-	-	-
Kutowinangun	-	-	-	-	-	-
Alian	-	-	-	-	-	-
Poncowarno	-	-	-	-	-	-
Kebumen	-	-	-	-	-	-
Pejagoan	-	-	-	-	-	-
Sruweng	-	-	-	-	-	-
Adimulyo	-	-	-	-	-	-
Kuwarasan	-	-	-	-	-	-
Rowokele	-	-	-	-	-	-
Sempor	-	-	-	-	-	-
Gombong	-	-	-	-	-	-
Karanganyar	-	-	-	-	-	-
Karanggayam	-	-	-	-	-	-
Sadang	-	-	-	-	-	-
Karangsambung	-	-	-	-	-	-
Kebumen	**-**	**-**	**-**	**-**	**-**	**-**

https://kebumenkab.bps.go.id

Lanjutan Tabel/*Continued Table* 5.1.10

Kecamatan *Subdistrict*	Palem *Palm*		Pedang-Pedangan *Sanseviera*		Philodendron *Philodendron*	
	2020	2021	2020	2021	2020	2021
(1)	(38)	(39)	(40)	(41)	(42)	(43)
Ayah	-	-	-	-	-	-
Buayan	-	-	-	-	-	-
Puring	-	-	-	-	-	-
Petanahan	-	-	-	-	-	-
Klirong	-	-	-	-	-	-
Buluspesantren	-	-	-	-	-	-
Ambal	-	-	-	-	-	-
Mirit	-	-	-	-	-	-
Bonorowo	-	-	-	-	-	-
Prembun	-	-	-	-	-	-
Padureso	-	-	-	-	-	-
Kutowinangun	-	-	-	-	-	-
Alian	-	-	-	-	-	-
Poncowarno	-	-	-	-	-	-
Kebumen	-	-	-	-	-	-
Pejagoan	-	-	-	-	-	-
Sruweng	-	-	-	-	-	-
Adimulyo	-	-	-	-	-	-
Kuwarasan	-	-	-	-	-	-
Rowokele	-	-	-	-	-	-
Sempor	-	-	-	-	-	-
Gombong	-	-	-	-	-	-
Karanganyar	-	-	-	-	-	-
Karanggayam	-	-	-	-	-	-
Sadang	-	-	-	-	-	-
Karangsambung	-	-	-	-	-	-
Kebumen	**-**	**-**	**-**	**-**	**-**	**-**

https://kebumenkab.bps.go.id

Lanjutan Tabel/*Continued Table* 5.1.10

Kecamatan *Subdistrict*	*Pisang-Pisangan/ Heliconia*		*Soka/ Ixora*		*Sri Rejeki/ Aglaonema*	
	2020	2021	2020	2021	2020	2021
(1)	(44)	(45)	(46)	(47)	(48)	(49)
Ayah	-	-	-	-	-	-
Buayan	-	-	-	-	-	-
Puring	-	-	-	-	-	-
Petanahan	-	-	-	-	-	-
Klirong	-	-	-	-	-	-
Buluspesantren	-	-	-	-	-	-
Ambal	-	-	-	-	-	-
Mirit	-	-	-	-	-	-
Bonorowo	-	-	-	-	-	-
Prembun	-	-	-	-	-	-
Padureso	-	-	-	-	-	-
Kutowinangun	-	-	-	-	-	-
Alian	-	-	-	-	-	-
Poncowarno	-	-	-	-	-	-
Kebumen	-	-	-	-	-	-
Pejagoan	-	-	-	-	-	-
Sruweng	-	-	-	-	-	-
Adimulyo	-	-	-	-	-	-
Kuwarasan	-	-	-	-	-	-
Rowokele	-	-	-	-	-	-
Sempor	-	-	-	-	-	-
Gombong	-	-	-	-	-	-
Karanganyar	-	-	-	-	-	-
Karanggayam	-	-	-	-	-	-
Sadang	-	-	-	-	-	-
Karangsambung	-	-	-	-	-	-
Kebumen	**-**	**-**	**-**	**-**	**-**	**-**

Catatan/*Note*: ...

Sumber/*Source*: BPS, Statistik Pertanian Hortikultura SPH-TH/*BPS-Statistics Indonesia, Agricultural Statistik for Horticulture SPH-TH*

https://kebumenkab.bps.go.id

Tabel / *Table* 5.1.11

Luas Panen Tanaman Hias Menurut Jenis Tanaman di Kabupaten Kebumen (m^2), 2018 - 2021
Harvested Area of Ornamental Plants by Kind of Plant in Kebumen Regency (m^2), 2018 - 2021

Jenis Tanaman *Kind of Plants*	2018	2019	2020	2021
(1)	(2)	(3)	(4)	(5)
Anggrek /*Orchid*	-	-	-	-
Krisan /*Chrysantemum*	-	-	-	-
Mawar /*Rose*	123	105	130	130
Sedap Malam /*Tuberose*	-	-	-	-
Anthurium Bunga / *Flamingo Lily Flower*	-	-	-	-
Anthurium Daun / *Anthurium*	-	-	-	-
Anyelir / *Carnation*	-	-	-	-
Balanceng / *Dieffenbacia*	-	-	-	-
Dracaena / *Dracaena*	-	-	-	-
Euphorbia / *Euphorbia*	-	-	-	-
Gladiol / *Gladiol*	-	-	-	-
Hanjuang / *Cordyline*	-	-	-	-
Herbras / *Gerbera*	-	-	-	-
Kamboja Jepang / *Adenium*	-	-	-	-
Keladi Hias / *Caladium*	-	-	-	-
Melati / *Jasmine*	3	-	-	-
Monstera / *Monstera*	-	-	-	-
Pakis / *Leather Leaf Fern*	-	-	-	-
Palem / *Palm*	-	-	-	-
Pedang-Pedangan / *Sanseviera*	-	-	-	-
Philodendron / *Philodendron*	-	-	-	-
Pisang-Pisangan / *Heliconia*	-	-	-	-
Soka / *Ixora*	-	-	-	-
Sri Rejeki / *Aglaonema*	-	-	-	-

Catatan/*Note*: ...
Sumber/*Source*: BPS, Statistik Pertanian Hortikultura SPH-TH/*BPS-Statistics Indonesia, Agricultural Statistik for Horticulture SPH-TH*

https://kebumenkab.bps.go.id

Tabel / *Table* 5.1.12 **Produksi Tanaman Hias Menurut Jenis Tanaman di Kabupaten Kebumen (tangkai), 2017-2020**
Production of Ornamental Plants by Kind of Plant n Kebumen Regency (stalks), 2017-2020

Jenis Tanaman *Kind of Plants*	2018	2019	2020	2021
(1)	(2)	(3)	(4)	(5)
Anggrek /*Orchid*	-	-	-	-
Krisan /*Chrysantemum*	-	-	-	-
Mawar /*Rose*	1 687	4 169	3 010	3 227
Sedap Malam /*Tuberose*	-	-	-	-
Anthurium Bunga / *Flamingo Lily Flower*	-	-	-	-
Anthurium Daun / *Anthurium*	-	-	-	-
Anyelir / *Carnation*	-	-	-	-
Balanceng / *Dieffenbacia*	-	-	-	-
Dracaena / *Dracaena*	-	-	-	-
Euphorbia / *Euphorbia*	-	-	-	-
Gladiol / *Gladiol*	-	-	-	-
Hanjuang / *Cordyline*	-	-	-	-
Herbras / *Gerbera*	-	-	-	-
Kamboja Jepang / *Adenium*	-	-	-	-
Keladi Hias / *Caladium*	-	-	-	-
Melati / *Jasmine*	2	-	-	-
Monstera / *Monstera*	-	-	-	-
Pakis / *Leather Leaf Fern*	-	-	-	-
Palem / *Palm*	-	-	-	-
Pedang-Pedangan / *Sanseviera*	-	-	-	-
Philodendron / *Philodendron*	-	-	-	-
Pisang-Pisangan / *Heliconia*	-	-	-	-
Soka / *Ixora*	-	-	-	-
Sri Rejeki / *Aglaonema*	-	-	-	-

Catatan/*Note*: ...
Sumber/*Source*: BPS, Statistik Pertanian Hortikultura SPH-TH/*BPS-Statistics Indonesia, Agricultural Statistik for Horticulture SPH-TH*

https://kebumenkab.bps.go.id

Tabel 5.1.13 / ***Table***

Produksi Buah-buahan Menurut Kecamatan dan Jenis Tanaman di Kabupaten Kebumen (kuintal), 2020 and 2021
Production of Fruits by Subdistrict and Kind of Plant in Kebumen Regency (kuintal), 2020 and 2021

Kecamatan *Subdistrict*	Mangga *Mango*		Durian *Durian*	
	2020	2021	2020	2021
(1)	(2)	(3)	(4)	(5)
Ayah	1 620	-	-	54
Buayan	-	850	-	845
Puring	7 206	2 067	-	-
Petanahan	-	704	6	-
Klirong	3 714	-	-	5
Buluspesantren	1 380	1 085	120	-
Ambal	250	235	15	415
Mirit	1 258	537	127	61
Bonorowo	200	136	-	-
Prembun	500	763	-	100
Padureso	2 056	232	145	652
Kutowinangun	180	2	3	-
Alian	533	-	-	60
Poncowarno	-	476	-	135
Kebumen	3 650	7 056	179	356
Pejagoan	-	162	4	-
Sruweng	3 680	225	16	-
Adimulyo	500	5	-	-
Kuwarasan	-	-	-	-
Rowokele	330	-	24	436
Sempor	2 228	-	63	1 025
Gombong	5 901	-	31	-
Karanganyar	228	137	13	94
Karanggayam	-	28 986	-	129
Sadang	1 515	-	128	270
Karangsambung	18 000	5 793	6 000	8 334
Kebumen	**54 929**	**49 450**	**6 874**	**12 970**

https://kebumenkab.bps.go.id

Lanjutan Tabel/*Continued Table* 5.1.13

Kecamatan *Subdistrict*	Jeruk Siam *Orange/Tangerine*		Pisang *Banana*	
	2020	2021	2020	2021
(1)	(6)	(7)	(8)	(9)
Ayah	-	-	1 532	1 133
Buayan	-	-	2 176	3 055
Puring	1 724	2 065	4 966	6 387
Petanahan	7	-	10 057	8 073
Klirong	9 657	1 866	2 264	1 485
Buluspesantren	617	797	1 179	2 100
Ambal	-	39	561	614
Mirit	26 005	15 668	7 606	8 208
Bonorowo	68	-	1 241	1 591
Prembun	60	71	3 350	3 305
Padureso	22	124	100	77
Kutowinangun	9	2	536	550
Alian	-	-	2 685	1 424
Poncowarno	-	5	133	124
Kebumen	-	-	4 580	6 190
Pejagoan	4	2	426	410
Sruweng	-	-	2 705	125
Adimulyo	34	20	1 855	1 447
Kuwarasan	33	38	2 540	2 600
Rowokele	44	-	5 620	6 637
Sempor	30	-	10 536	10 536
Gombong	-	-	848	1 080
Karanganyar	32	15	16 000	3 146
Karanggayam	-	46	1 194	1 806
Sadang	270	1 802	557	4 339
Karangsambung	1 060	444	850	1 825
Kebumen	**39 675**	**23 005**	**86 097**	**78 267**

https://kebumenkab.bps.go.id

Lanjutan Tabel/*Continued Table* 5.1.13

Kecamatan *Subdistrict*	Pepaya *Papaya*		Salak *Snakefruit*	
	2020	2021	2020	2021
(1)	(10)	(11)	(12)	(13)
Ayah	40	4 749	-	-
Buayan	3 008	2 605	12	50
Puring	22 742	15 159	53	488
Petanahan	9 200	3 615	-	-
Klirong	532	299	2	9
Buluspesantren	16 550	8 778	-	-
Ambal	2 668	1 874	-	-
Mirit	16 180	11 407	-	-
Bonorowo	354	156	-	-
Prembun	204	213	24	6
Padureso	114	127	5	8
Kutowinangun	74	80	-	-
Alian	-	67	-	-
Poncowarno	635	627	86	30
Kebumen	394	384	-	-
Pejagoan	183	41	1	-
Sruweng	19	16	6	-
Adimulyo	982	984	5	11
Kuwarasan	85	80	-	-
Rowokele	302	206	-	-
Sempor	804	784	728	728
Gombong	107	86	-	-
Karanganyar	286	230	6	3
Karanggayam	1 074	586	92	69
Sadang	68	201	-	241
Karangsambung	7 500	6 930	240	235
Kebumen	**84 104**	**60 283**	**1 260**	**1 878**

https://kebumenkab.bps.go.id

Lanjutan Tabel/*Continued Table* 5.1.13

Kecamatan *Subdistrict*	Alpukat *Avocado*		Anggur *Grape*	
	2020	2021	2020	2021
(1)	(14)	(15)	(16)	(17)
Ayah	-	105	-	-
Buayan	-	130	-	-
Puring	180	490	-	-
Petanahan	5	1	-	9
Klirong	2	7	-	-
Buluspesantren	87	85	-	-
Ambal	120	11	-	-
Mirit	22	24	-	-
Bonorowo	8	39	-	-
Prembun	4	4	-	-
Padureso	4	15	-	-
Kutowinangun	-	-	-	-
Alian	16	6	-	-
Poncowarno	3	1	-	-
Kebumen	143	503	-	-
Pejagoan	3	4	1	4
Sruweng	8	10	-	-
Adimulyo	9	29	-	-
Kuwarasan	12	12	-	-
Rowokele	-	250	-	-
Sempor	28	10	-	-
Gombong	55	123	-	-
Karanganyar	20	5	1	6
Karanggayam	11	79	-	-
Sadang	-	75	-	-
Karangsambung	1 600	2 157	-	-
Kebumen	**2 340**	**4 176**	**2**	**19**

https://kebumenkab.bps.go.id

Lanjutan Tabel/*Continued Table* 5.1.13

Kecamatan *Subdistrict*	Apel *Apple*		Belimbing *Star Fruit*	
	2020	2021	2020	2021
(1)	(18)	(19)	(20)	(21)
Ayah	-	-	-	16
Buayan	-	-	46	197
Puring	-	-	6 579	7 295
Petanahan	-	-	218	173
Klirong	-	-	73	32
Buluspesantren	-	-	76	305
Ambal	-	-	-	69
Mirit	-	-	149	138
Bonorowo	-	-	49	-
Prembun	-	-	28	24
Padureso	-	-	7	15
Kutowinangun	-	-	14	11
Alian	-	-	-	-
Poncowarno	-	-	1	2
Kebumen	-	-	175	120
Pejagoan	-	-	3	5
Sruweng	-	-	56	8
Adimulyo	-	-	271	89
Kuwarasan	-	-	8	8
Rowokele	-	-	179	103
Sempor	-	-	112	-
Gombong	-	-	30	41
Karanganyar	-	-	166	98
Karanggayam	-	-	-	206
Sadang	-	-	-	-
Karangsambung	-	-	380	299
Kebumen	**-**	**-**	**8 619**	**9 252**

https://kebumenkab.bps.go.id

Lanjutan Tabel/*Continued Table* 5.1.13

Kecamatan *Subdistrict*	Duku/Langsat/Kokosan *Duku*		Jambu Air *Water Apple*	
	2020	2021	2020	2021
(1)	(22)	(23)	(24)	(25)
Ayah	-	-	8	13
Buayan	-	280	-	422
Puring	554	-	520	2 464
Petanahan	-	-	114	15
Klirong	5	-	183	198
Buluspesantren	44	-	402	316
Ambal	-	16	24	109
Mirit	140	78	1 093	1 826
Bonorowo	-	-	29	500
Prembun	-	-	186	104
Padureso	2	14	-	22
Kutowinangun	-	-	25	18
Alian	-	-	18	-
Poncowarno	-	0	201	114
Kebumen	43	14	1 995	1 974
Pejagoan	4	-	11	13
Sruweng	16	25	24	77
Adimulyo	-	-	237	276
Kuwarasan	-	-	4	7
Rowokele	54	54	132	105
Sempor	55	19	147	-
Gombong	-	-	49	86
Karanganyar	31	25	145	80
Karanggayam	-	-	-	677
Sadang	-	-	-	80
Karangsambung	-	180	136	73
Kebumen	**948**	**706**	**5 683**	**9 570**

https://kebumenkab.bps.go.id

Lanjutan Tabel/*Continued Table* 5.1.13

Kecamatan *Subdistrict*	Jambu Biji *Guava*		Jengkol *Jengkol*	
	2020	2021	2020	2021
(1)	(26)	(27)	(28)	(29)
Ayah	454	423	-	-
Buayan	133	568	-	-
Puring	2 050	2 101	101	-
Petanahan	620	96	-	-
Klirong	220	211	-	-
Buluspesantren	13 310	14 150	-	-
Ambal	88	916	-	-
Mirit	31 974	98 566	-	-
Bonorowo	407	3 213	-	-
Prembun	250	181	-	-
Padureso	25	25	3	-
Kutowinangun	33	55	-	-
Alian	-	20	-	-
Poncowarno	651	695	-	-
Kebumen	315	403	-	-
Pejagoan	96	257	4	1
Sruweng	72	71	-	-
Adimulyo	818	644	-	-
Kuwarasan	48	56	-	-
Rowokele	101	134	68	59
Sempor	276	-	-	-
Gombong	49	-	-	-
Karanganyar	553	57	-	-
Karanggayam	-	74	-	-
Sadang	100	1 243	-	8
Karangsambung	2 030	1 820	50	285
Kebumen	**54 673**	**125 979**	**226**	**353**

https://kebumenkab.bps.go.id

Lanjutan Tabel/*Continued Table* 5.1.13

Kecamatan *Subdistrict*	Jeruk Besar *Pomelo*		Manggis *Mangosteen*	
	2020	2021	2020	2021
(1)	(30)	(31)	(32)	(33)
Ayah	-	-	-	-
Buayan	-	-	-	-
Puring	514	514	53	1 192
Petanahan	-	-	-	-
Klirong	-	-	2	-
Buluspesantren	-	-	31	-
Ambal	-	-	-	10
Mirit	15	-	355	35
Bonorowo	-	-	-	-
Prembun	12	-	-	-
Padureso	-	-	64	197
Kutowinangun	-	-	-	-
Alian	-	-	-	-
Poncowarno	240	240	-	-
Kebumen	-	-	-	-
Pejagoan	-	-	-	-
Sruweng	12	-	6	-
Adimulyo	18	-	-	-
Kuwarasan	-	-	-	-
Rowokele	8	-	-	-
Sempor	8	-	19	20
Gombong	8	-	-	-
Karanganyar	57	-	10	1
Karanggayam	-	-	-	-
Sadang	-	-	-	-
Karangsambung	-	-	198	985
Kebumen	**892**	**754**	**738**	**2 440**

https://kebumenkab.bps.go.id

Lanjutan Tabel/*Continued Table* 5.1.13

Kecamatan *Subdistrict*	Markisa/Konyal *Passion fruit*		Melinjo *Gnetum/Melinjo*	
	2020	2021	2020	2021
(1)	(34)	(35)	(36)	(37)
Ayah	-	-	328	337
Buayan	-	-	308	950
Puring	2	-	8 376	9 931
Petanahan	-	-	452	-
Klirong	-	-	3 457	5 124
Buluspesantren	-	-	11 236	3 230
Ambal	-	-	9 920	13 388
Mirit	-	-	-	-
Bonorowo	-	-	-	-
Prembun	-	-	1 280	1 001
Padureso	-	-	223	727
Kutowinangun	-	-	29	22
Alian	-	-	168	921
Poncowarno	-	-	3 185	3 343
Kebumen	-	-	297	237
Pejagoan	4	-	852	674
Sruweng	-	-	3 699	1 000
Adimulyo	1	-	128	145
Kuwarasan	-	-	81	69
Rowokele	-	-	284	-
Sempor	8	-	-	-
Gombong	-	-	-	-
Karanganyar	2	-	2 084	2 781
Karanggayam	-	-	-	1 924
Sadang	-	-	-	-
Karangsambung	-	-	1 950	3 203
Kebumen	**17**	**-**	**48 337**	**49 007**

https://kebumenkab.bps.go.id

Lanjutan Tabel/*Continued Table* 5.1.13

Kecamatan *Subdistrict*	Nangka/Cempedak *Jackfruit*		Nenas *Pineapple*	
	2020	2021	2020	2021
(1)	(38)	(39)	(40)	(41)
Ayah	2 821	1 670	-	-
Buayan	280	1 872	-	-
Puring	11 472	15 742	38	386
Petanahan	626	247	16	-
Klirong	478	316	2	2
Buluspesantren	2 452	1 875	-	3
Ambal	640	208	4	24
Mirit	9 779	16 551	4	20
Bonorowo	434	38	9	9
Prembun	2 576	2 642	22	20
Padureso	1 441	387	7	2
Kutowinangun	132	3	4	3
Alian	76	65	-	-
Poncowarno	184	179	-	3
Kebumen	882	764	-	-
Pejagoan	456	329	6	7
Sruweng	369	28	4	4
Adimulyo	1 041	292	72	38
Kuwarasan	470	550	4	2
Rowokele	281	-	19	9
Sempor	280	280	16	49
Gombong	226	390	1	2
Karanganyar	859	736	6	4
Karanggayam	-	-	-	-
Sadang	-	-	2	5
Karangsambung	145	1 260	101	132
Kebumen	**38 400**	**46 424**	**335**	**721**

https://kebumenkab.bps.go.id

Lanjutan Tabel/*Continued Table* 5.1.13

Kecamatan *Subdistrict*	Petai *Twisted Cluster Bean*		Rambutan *Rambutan*	
	2020	2021	2020	2021
(1)	(42)	(43)	(44)	(45)
Ayah	-	-	-	-
Buayan	285	1 243	20	-
Puring	495	580	867	-
Petanahan	95	-	104	-
Klirong	256	169	786	29
Buluspesantren	93	32	246	170
Ambal	44	47	36	-
Mirit	-	-	1 556	1 065
Bonorowo	-	-	43	31
Prembun	110	87	-	-
Padureso	159	80	108	257
Kutowinangun	8	11	29	40
Alian	-	-	140	215
Poncowarno	57	525	92	909
Kebumen	20	4	134	48
Pejagoan	97	49	-	7
Sruweng	204	18	27	-
Adimulyo	-	6	-	-
Kuwarasan	-	5	-	-
Rowokele	197	13	-	-
Sempor	-	-	1 402	533
Gombong	-	-	447	-
Karanganyar	849	625	23	-
Karanggayam	1 571	11 568	-	-
Sadang	492	531	-	170
Karangsambung	800	2 870	1 900	2 800
Kebumen	**5 832**	**18 462**	**7 960**	**6 273**

https://kebumenkab.bps.go.id

Lanjutan Tabel/*Continued Table* 5.1.13

Kecamatan *Subdistrict*	Sawo *Sapodilla*		Sirsak *Soursop*		Sukun *Breadfruit*	
	2020	2021	2020	2021	2020	2021
(1)	(46)	(47)	(48)	(49)	(50)	(51)
Ayah	25	-	131	40	-	-
Buayan	137	-	41	245	332	55
Puring	350	956	2 203	6 742	446	692
Petanahan	3	-	180	-	-	-
Klirong	7	3	2	2	5	3
Buluspesantren	47	51	4	8	-	25
Ambal	16	18	12	26	32	22
Mirit	98	63	767	1 219	344	204
Bonorowo	-	-	57	-	32	20
Prembun	36	27	32	30	26	109
Padureso	3	2	26	8	5	21
Kutowinangun	4	2	6	3	4	2
Alian	-	-	5	8	-	-
Poncowarno	2 730	1 200	-	-	-	1
Kebumen	94	138	29	8	42	15
Pejagoan	17	9	4	5	6	19
Sruweng	606	60	4	5	8	302
Adimulyo	41	8	16	13	112	53
Kuwarasan	9	12	14	16	18	20
Rowokele	21	20	-	-	57	37
Sempor	268	212	152	62	150	-
Gombong	27	-	11	-	9	-
Karanganyar	300	10	200	51	96	60
Karanggayam	428	514	-	-	-	4 843
Sadang	15	20	-	4	8	2
Karangsambung	-	164	95	132	195	640
Kebumen	**5 282**	**3 488**	**3 991**	**8 625**	**1 927**	**7 145**

Catatan/*Note*: ...
Sumber/*Source*: BPS, Statistik Pertanian Hortikultura SPH-BST/*BPS-Statistics Indonesia, Agricultural Statistic for Horticulture SPH-BST*

https://kebumenkab.bps.go.id

Tabel / *Table* 5.1.14

Produksi Buah-Buahan dan Sayuran Tahunan Menurut Jenis Tanaman di Kabupaten Kebumen (kuintal), 2018 - 2021

Production of Annual Fruits and Vegetables by Kind of Plant in Kebumen Regency (quintal), 2018 - 2021

Jenis Tanaman *Kind of Plants*	2018	2019	2020	2021
(1)	(2)	(3)	(4)	(5)
Buah-Buahan/*Fruits*:				
Durian / *Durian*	5 605	16 568	6 874	12 970
Jeruk Siam/Keprok / *Orange/Tangerine*	36 972	45 572	39 675	353
Mangga / *Mango*	55 053	57 220	54 929	49 450
Pepaya / *Papaya*	52 576	63 744	84 104	60 283
Pisang / *Banana*	98 041	125 495	86 097	78 267
Salak / *Snakefruit*	1 675	1 123	1 260	1 878
Alpukat / *Avocado*	9 112	6 084	2 340	4 176
Anggur / *Grape*	1	3	2	19
Apel / *Apple*	-	-	-	-
Belimbing / *Star Fruit*	5 667	3 768	8 619	9 252
Duku/Langsat/Kokosan / *Duku*	720	1 154	948	706
Jambu Air / *Water Apple*	3 081	4 486	5 683	9 570
Jambu Biji / *Guava*	19 640	37 480	54 673	125 979
Jeruk Besar / *Pomelo*	230	175	892	754
Manggis / *Mangosteen*	800	770	738	2 440
Markisa/Konyal / *Passion fruit*	20	22	17	-
Nangka/Cempedak / *Jackfruit*	21 891	31 540	38 400	46 424
Nenas / *Pineapple*	454	303	335	721
Rambutan / *Rambutan*	10 606	11 452	7 960	6 273
Sawo / *Sapodilla/Sawo*	3 088	2 684	5 282	3 488
Sirsak / *Soursop*	2 259	3 011	3 991	8 625
Sayuran/*Vegetables*:				
Jengkol / *Jengkol*	193	288	226	353
Melinjo / *Gnetum/Melinjo*	50 501	46 716	48 337	49 007
Petai / *Twisted Cluster Bean*	10 933	8 050	5 832	18 462
Sukun / *Breadfruit*	3 815	3 440	1 927	7 145

Catatan/*Note*: ...

Sumber/*Source*: BPS, Statistik Pertanian Hortikultura SPH-BST/*BPS-Statistics Indonesia, Agricultural Statistic for Horticulture SPH-BST*

https://kebumenkab.bps.go.id

5.2 PERKEBUNAN
ESTATE CROPS

Tabel / *Table* 5.2.1 **Luas Areal Tanaman Perkebunan Menurut Kecamatan dan Jenis Tanaman di Kabupaten Kebumen (ha), 2020 dan 2021**
Planted Area of Estate Crops by Subdistrict and Type of Crops in Kebumen Regency (ha), 2020 and 20201

Kecamatan *Subdistrict*	Kelapa Sawit/*Oil Palm*		Kelapa/*Coconut*	
	2020	2021	2020	2021
(1)	(2)	(3)	(4)	(5)
Ayah	-	-	0,60	0,60
Buayan	-	-	0,53	0,53
Puring	-	-	0,93	0,93
Petanahan	-	-	1,77	1,77
Klirong	-	-	2,06	2,00
Buluspesantren	-	-	0,68	0,68
Ambal	-	-	0,75	0,75
Mirit	-	-	1,23	1,23
Bonorowo	-	-	0,44	0,44
Prembun	-	-	1,04	1,05
Padureso	-	-	0,55	0,67
Kutowinangun	-	-	0,59	0,59
Alian	-	-	0,25	0,25
Poncowarno	-	-	0,73	0,73
Kebumen	-	-	0,43	0,43
Pejagoan	-	-	0,80	0,80
Sruweng	-	-	1,79	1,79
Adimulyo	-	-	0,89	0,89
Kuwarasan	-	-	0,75	0,75
Rowokele	-	-	0,96	0,96
Sempor	-	-	1,27	1,27
Gombong	-	-	0,62	0,39
Karanganyar	-	-	0,06	0,07
Karanggayam	-	-	0,76	0,76
Sadang	-	-	0,36	0,36
Karangsambung	-	-	0,50	0,50
Kebumen	**-**	**-**	**21,31**	**21,17**

https://kebumenkab.bps.go.id

Lanjutan Tabel/*Continued Table* 5.2.1

Kecamatan *Subdistrict*	Karet/*Rubber*		Kopi/*Coffee*	
	2020	2021	2020	2021
(1)	(6)	(7)	(8)	(9)
Ayah	0,05	0,04	0,04	0,02
Buayan	-	-	0,02	0,02
Puring	-	-	-	-
Petanahan	-	-	-	-
Klirong	-	-	-	-
Buluspesantren	-	-	-	-
Ambal	-	-	-	-
Mirit	-	-	-	-
Bonorowo	-	-	-	-
Prembun	-	-	0,01	-
Padureso	0,00	0,01	0,01	0,01
Kutowinangun	-	-	-	-
Alian	-	-	-	-
Poncowarno	-	-	0,02	0,02
Kebumen	-	-	-	-
Pejagoan	-	-	0,01	0,02
Sruweng	-	-	0,01	0,01
Adimulyo	-	-	-	-
Kuwarasan	-	-	-	-
Rowokele	-	-	0,04	0,04
Sempor	-	-	0,03	0,03
Gombong	-	-	-	-
Karanganyar	0,00	-	0,00	-
Karanggayam	0,01	0,01	0,03	0,03
Sadang	-	-	0,02	0,02
Karangsambung	-	-	0,02	0,02
Kebumen	**0,06**	**0,06**	**0,26**	**0,25**

https://kebumenkab.bps.go.id

Lanjutan Tabel/*Continued Table* 5.2.1

Kecamatan *Subdistrict*	Kakao/*Cocoa*		Tebu/*Sugar cane*	
	2020	2021	2020	2021
(1)	(10)	(11)	(12)	(13)
Ayah	0,03	0,02	-	-
Buayan	-	-	0,01	0,01
Puring	-	-	-	-
Petanahan	0,00	-	-	-
Klirong	-	-	0,01	0,01
Buluspesantren	-	-	0,01	0,01
Ambal	-	-	0,04	0,04
Mirit	-	-	0,01	0,01
Bonorowo	0,01	0,01	-	-
Prembun	-	-	-	-
Padureso	-	0,01	0,02	-
Kutowinangun	-	-	-	-
Alian	-	-	-	-
Poncowarno	0,01	0,01	-	-
Kebumen	-	-	-	-
Pejagoan	-	-	-	-
Sruweng	0,01	0,01	-	-
Adimulyo	-	-	-	-
Kuwarasan	-	-	-	-
Rowokele	0,00	-	0,05	0,05
Sempor	0,01	0,01	-	-
Gombong	-	-	-	-
Karanganyar	-	-	-	-
Karanggayam	0,24	0,14	0,01	-
Sadang	0,03	0,02	-	-
Karangsambung	0,02	0,02	0,00	-
Kebumen	**0,36**	**0,24**	**0,15**	**0,12**

https://kebumenkab.bps.go.id

Lanjutan Tabel/*Continued Table* 5.2.1

Kecamatan *Subdistrict*	Teh/*Tea*		Tembakau/*Tobacco*	
	2020	2021	2020	2021
(1)	(14)	(15)	(16)	(17)
Ayah	-	-	-	-
Buayan	-	-	-	-
Puring	-	-	-	-
Petanahan	-	-	-	-
Klirong	-	-	-	-
Buluspesantren	-	-	-	-
Ambal	-	-	-	-
Mirit	-	-	-	-
Bonorowo	-	-	-	-
Prembun	-	-	0,05	0,05
Padureso	-	-	-	-
Kutowinangun	-	-	0,02	0,01
Alian	-	-	0,02	0,02
Poncowarno	-	-	0,02	0,02
Kebumen	-	-	-	-
Pejagoan	-	-	0,01	0,01
Sruweng	-	-	-	-
Adimulyo	-	-	-	-
Kuwarasan	-	-	-	-
Rowokele	-	-	-	-
Sempor	-	-	-	-
Gombong	-	-	-	-
Karanganyar	-	-	-	-
Karanggayam	-	-	0,62	0,63
Sadang	-	-	0,01	0,01
Karangsambung	-	-	0,02	0,02
Kebumen	**-**	**-**	**0,76**	**0,76**

Catatan/*Note*: ...

Sumber/*Source*: Dinas Pertanian dan Pangan Kabupaten Kebumen/*Agriculture and Food Service of Kebumen Regency*

https://kebumenkab.bps.go.id

Tabel / *Table* 5.2.2

Produksi Perkebunan Menurut Kecamatan dan Jenis Tanaman di Kabupaten Kebumen (ton), 2020 dan 2021
Production of Estate by Subdistrict and Type of Crops in Kebumen Regency (ton), 2020 and 2021

Kecamatan *Subdistrict*	Kelapa Sawit/*Oil Palm*		Kelapa/*Coconut*	
	2020	2021	2020	2021
(1)	(2)	(3)	(4)	(5)
Ayah	-	-	38,46	4,88
Buayan	-	-	33,92	4,31
Puring	-	-	59,20	7,52
Petanahan	-	-	113,54	14,41
Klirong	-	-	131,71	16,26
Buluspesantren	-	-	43,26	5,49
Ambal	-	-	47,87	6,08
Mirit	-	-	78,53	9,97
Bonorowo	-	-	27,90	3,54
Prembun	-	-	66,82	8,56
Padureso	-	-	35,26	5,42
Kutowinangun	-	-	37,44	4,82
Alian	-	-	16,00	2,03
Poncowarno	-	-	46,72	5,93
Kebumen	-	-	27,20	3,45
Pejagoan	-	-	51,26	6,51
Sruweng	-	-	114,43	14,53
Adimulyo	-	-	56,64	7,19
Kuwarasan	-	-	47,68	6,05
Rowokele	-	-	61,70	7,83
Sempor	-	-	81,28	10,32
Gombong	-	-	39,62	3,14
Karanganyar	-	-	3,84	0,59
Karanggayam	-	-	48,70	6,18
Sadang	-	-	22,72	2,88
Karangsambung	-	-	32,26	4,10
Kebumen	**-**	**-**	**1 363,97**	**172,00**

https://kebumenkab.bps.go.id

Lanjutan Tabel/*Continued Table* 5.2.2

Kecamatan *Subdistrict*	Karet/*Rubber*		Kopi/*Coffee*	
	2020	2021	2020	2021
(1)	(6)	(7)	(8)	(9)
Ayah	-	0,01	0,02	0,01
Buayan	-	-	0,01	0,01
Puring	-	-	-	-
Petanahan	-	-	-	-
Klirong	-	-	-	-
Buluspesantren	-	-	-	-
Ambal	-	-	-	-
Mirit	-	-	-	-
Bonorowo	-	-	-	-
Prembun	-	-	0,00	-
Padureso	-	-	0,00	-
Kutowinangun	-	-	-	-
Alian	-	-	-	-
Poncowarno	-	-	0,01	0,01
Kebumen	-	-	-	-
Pejagoan	-	-	0,00	0,01
Sruweng	-	-	0,00	-
Adimulyo	-	-	-	-
Kuwarasan	-	-	-	-
Rowokele	-	-	0,02	0,02
Sempor	-	-	0,01	0,01
Gombong	-	-	-	-
Karanganyar	0,00	-	0,00	-
Karanggayam	0,00	-	0,01	0,01
Sadang	-	-	0,01	0,01
Karangsambung	-	-	0,01	0,01
Kebumen	**0,01**	**0,01**	**0,10**	**0,09**

https://kebumenkab.bps.go.id

Lanjutan Tabel/*Continued Table* 5.2.2

Kecamatan *Subdistrict*	Kakao/*Cocoa*		Tebu/*Sugar cane*	
	2020	2021	2020	2021
(1)	(10)	(11)	(12)	(13)
Ayah	0,01	-	-	-
Buayan	-	-	0,03	0,03
Puring	-	-	-	-
Petanahan	0,00	-	-	-
Klirong	-	-	0,02	0,04
Buluspesantren	-	-	0,03	0,02
Ambal	-	-	0,15	0,13
Mirit	-	-	0,04	0,02
Bonorowo	-	-	-	-
Prembun	-	-	-	-
Padureso	-	-	0,05	-
Kutowinangun	-	-	-	-
Alian	-	-	-	-
Poncowarno	0,00	-	-	-
Kebumen	-	-	-	-
Pejagoan	-	-	-	-
Sruweng	0,00	-	-	-
Adimulyo	-	-	-	-
Kuwarasan	-	-	-	-
Rowokele	0,00	-	0,19	0,19
Sempor	0,00	-	-	-
Gombong	-	-	-	-
Karanganyar	-	-	-	-
Karanggayam	0,05	0,03	0,04	-
Sadang	0,01	-	-	-
Karangsambung	0,00	-	0,00	-
Kebumen	**0,08**	**0,05**	**0,55**	**0,42**

https://kebumenkab.bps.go.id

Lanjutan Tabel/*Continued Table* 5.2.2

Kecamatan *Subdistrict*	Teh/*Tea*		Tembakau/*Tobacco*	
	2020	2021	2020	2021
(1)	(14)	(15)	(16)	(17)
Ayah	-	-	-	-
Buayan	-	-	-	-
Puring	-	-	-	-
Petanahan	-	-	-	-
Klirong	-	-	-	-
Buluspesantren	-	-	-	-
Ambal	-	-	-	-
Mirit	-	-	-	-
Bonorowo	-	-	-	-
Prembun	-	-	0,03	0,03
Padureso	-	-	-	-
Kutowinangun	-	-	0,01	-
Alian	-	-	0,01	0,01
Poncowarno	-	-	0,01	0,01
Kebumen	-	-	-	-
Pejagoan	-	-	0,01	0,01
Sruweng	-	-	-	-
Adimulyo	-	-	-	-
Kuwarasan	-	-	-	-
Rowokele	-	-	-	-
Sempor	-	-	-	-
Gombong	-	-	-	-
Karanganyar	-	-	-	-
Karanggayam	-	-	0,36	0,36
Sadang	-	-	0,00	0,01
Karangsambung	-	-	0,01	0,01
Kebumen	**-**	**-**	**0,44**	**0,44**

Catatan/*Note*: ...
Sumber/*Source*: Dinas Pertanian dan Pangan Kabupaten Kebumen/*Agriculture and Food Service of Kebumen Regency*

https://kebumenkab.bps.go.id

5.3 PERIKANAN
FISHERY

Tabel / *Table* 5.3.1 **Luas Area dan Nilai Produksi Budidaya Kolam Pembesaran Menurut Kecamatan, 2020 - 2021**
Area and Production Value of Enlargement Ponds by Sub district, 2020 - 2021

Kecamatan *Subdistrict*	Luas Area (ha) *Area (ha)*		Nilai Produksi *Production Value (rupiah)*	
	2020	2021	2020	2021
(1)	(2)	(3)	(4)	(5)
Ayah	23,42	23,42	3 358 135 000	2 701 461 000
Buayan	18,98	18,48	1 101 531 000	1 025 981 000
Puring	117,45	116,65	46 958 864 000	53 769 434 000
Petanahan	41,55	41,55	26 682 885 000	21 722 172 000
Klirong	38,76	36,81	33 026 435 000	34 781 788 000
Buluspesantren	1,99	1,49	552 277 000	563 734 000
Ambal	2,7	2,70	2 519 054 000	1 181 578 000
Mirit	6,65	6,65	1 065 385 000	1 600 244 000
Bonorowo	3,4	3,40	1 685 097 000	1 145 301 000
Prembun	5	5,00	9997 985 000	755 627 000
Padureso	8	8,00	515 251 000	244 818 000
Kutowinangun	8,3	8,00	1 520 185 000	1 702 035 000
Alian	4,6	4,60	1 268 226 000	1 287 088 000
Poncowarno	4,12	4,12	396 633 000	501 974 000
Kebumen	1,98	1,98	1 340 754 000	1 323 072 000
Pejagoan	2,07	2,07	664 503 000	510 853 000
Sruweng	1,98	1,98	787 084 000	815 819 000
Adimulyo	1,96	1,96	1 209 775 000	1 369 587 000
Kuwarasan	4,97	4,97	2 829 548 000	3 010 126 000
Rowokele	4,25	4,25	954 645 000	831 880 000
Sempor	3,44	3,44	1 652 623 000	1 758 013 000
Gombong	3,7	3,71	615 940 000	587 780 000
Karanganyar	1,2	0,92	317 176 000	284 259 000
Karanggayam	0,95	0,95	705 093 000	666 239 000
Sadang	1,1	1,10	440 083 000	440 834 000
Karangsambung	1,2	1,20	568 640 000	610 281 000
Kebumen	**312,73**	**309,40**	**133 733 807 000**	**135 191 978 000**

https://kebumenkab.bps.go.id

Tabel / *Table* 5.3.2

Nilai Produksi Perikanan Tangkap di Sungai Menurut Jenis ikan di Kabupaten Kebumen (kg), 2020 - 2021
Production Value of Capture Fisheries in River by Fish type in Kebumen (kg), 2020 - 2021

Jenis Ikan *Fish Type*	2020	2021
(1)	(2)	(3)
Tawes	39 971,92	64 218,45
Nila	147 003,50	236 174,22
Gabus	29 155,53	46 840,96
Udang	5 105,14	8 201,86
Lele	27 197,24	43 694,79
Belut	2 751,22	4 420,08
Sidat	772,33	1 149,64
Rucah	1 226 103,12	1 970 300,00
Jumlah/*Total*	**1 478 287,12**	**2 375 000,00**

https://kebumenkab.bps.go.id

Catatan/*Note*:
Sumber/*Source*: : Dinas Kelautan dan Perikanan Kabupaten kebumen/*Oceanic and Fishery Agency of Kebumen Regency*

Tabel / *Table* 5.3.3

Nilai Produksi Perikanan Tangkap di Laut Menurut Jenis ikan di Kabupaten Kebumen (kg), 2020 - 2021
Production Value of Capture Fisheries in Sea by Fish type in Kebumen (kg), 2020 - 2021

Jenis Ikan *Fish Type*	2020	2021
(1)	(2)	(3)
Bawal	154 164,00	293 690,65
Tenggiri	43 933,20	67 321,53
Pari	154 164,00	97 082,05
Layur	502 959,27	819 399,90
Lea/Siro	154 069,90	98 645,98
Tombol/Pirijalo	234 012,38	254 999,91
Luthok/Manyung	139 883,48	157 575,79
Lobster	67 954,64	36 320,78
Keong	-	13 497,54
Kwee	19 331,70	16 169,13
Rucah	2 790 049,03	3 041 958,41
Jumlah/*Total*	**4 448 880,00**	**4 896 661,67**

Catatan/*Note*:
Sumber/*Source*: : Dinas Kelautan dan Perikanan Kabupaten kebumen/*Oceanic and Fishery Agency of Kebumen Regency*

https://kebumenkab.bps.go.id

https://kebumenkab.bps.go.id

INFOGRAFIS
PEMBATAS BAB 07

https://kebumenkab.bps.go.id

PENJELASAN TEKNIS

1. Klasifikasi industri yang digunakan berdasarkan kepada Klasifikasi Baku Lapangan Usaha Indonesia (KBLI). KBLI adalah klasifikasi lapangan usaha yang berdasar kepada International Standard Industrial Classification of All Economic Activities (ISIC) revisi 4 yang telah disesuaikan dengan kondisi Indonesia.

2. **Industri manufaktur** adalah suatu kegiatan ekonomi yang melakukan kegiatan mengubah suatu barang dasar secara mekanis, kimia, atau dengan tangan sehingga menjadi barang jadi/setengah jadi, dan atau barang yang kurang nilainya menjadi barang yang lebih tinggi nilainya, dan sifatnya lebih dekat kepada pemakai akhir. Termasuk dalam kegiatan ini adalah jasa industri dan pekerjaan perakitan.

3. **Jasa industri** adalah kegiatan industri yang melayani keperluan pihak lain. Pada kegiatan ini bahan baku disediakan oleh pihak lain sedangkan pihak pengolah hanya melakukan pengolahannya dengan mendapat imbalan sebagai balas jasa (upah maklon).

4. **Perusahaan atau usaha industri** adalah suatu unit (kesatuan) usaha yang melakukan kegiatan ekonomi, bertujuan

TECHNICAL NOTES

1. *The industrial clasification refers to the Klasifikasi Baku Lapangan Usaha Indonesia (KBLI). KBLI is classification of economic activities based on the International Standard Industrial Classification of All Economic Activities (ISIC rev 4) that has been modified according to the local condition in Indonesia.*

2. ***Manufacturing industry** is defined as an economic activity processing basic goods mechanically, chemicals or manually into final or intermediate goods. It is also defined as processing of lower value goods into higher value goods as final or intermediate products. The activities also include services for manufacturing and assembling.*

3. ***Services for manufacturing** is defined as a manufacturing activity which serving other manufacturing establishments. In this case, raw materials are supplied by others while the workers are paid as a compensation for processing raw materials.*

4. ***A manufacturing establishment** is defined as a production unit engaged in economic activity, producing goods or services,*

https://kebumenkab.bps.go.id

menghasilkan barang atau jasa, terletak pada suatu bangunan atau lokasi tertentu, dan mempunyai catatan administrasi tersendiri mengenai produksi dan struktur biaya serta ada seorang atau lebih yang bertanggung jawab atas usaha tersebut.

located in a building or in a certain location, keeping a business record concerning the production and cost structure, and having a person or more that are responsible to those activities.

5. Industri manufaktur dikelompokkan ke dalam 4 golongan berdasarkan banyaknya pekerja, yaitu: industri besar, industri sedang/menengah, industri kecil, dan industri mikro.

5. *Manufacturing industries are categorized into four groups, based on the number of employees: large scale manufacturing, medium scale manufacturing, small scale manufacturing, and micro scale industry.*

6. Pelanggan adalah individu atau kelompok, baik rumah tangga, perusahaan atau institusi non profit yang membeli air bersih dari perusahaan air bersih.

6. *Customers are individuals or groups, whether household, company or non-profit institutions that buy water supply from water supply establishment.*

7. Air disalurkan adalah volume air bersih dari perusahaan air bersih

7. *Distributed water is the volume of water supply from water supply establishment.*

https://kebumenkab.bps.go.id

ULASAN

Industri

Jumlah perusahaan industri di Kabupaten Kebumen tahun 2020 sebanyak 56.402 unit. Berdasarkan klasifikasinya industri paling banyak adalah Industri Makanan dan Minuman sebanyak 35.716 unit dengan menyerap tenaga kerja sebanyak 72.636 orang. Diposisi kedua ada Industri Kayu, Barang dari Kayu dan Gabus dan Barang Anyaman dari Bambu, Rotan dan Sejenisnya 8.858 unit dengan menyerap 17.093 orang selanjutnya Industri Pengolahan Lainnya, Jasa Reparasi dan Pemasangan Mesin dan Peralatan sebanyak 6.813 unit dengan menyerap tenaga kerja sebanyak 11.354 orang.

DESCRIPTION

Manufacture

The number of industrial manufacture in Kebumen in 2020 as many as 56,402 units. Based on the industry classification is the most widely Food and Beverage Industry as many as 35,716 units with employment for 72,636 people. Second place there Manufacture of Wood, Articles of Wood and Cork and Woven Goods from Bamboo, rattan and the like as nany as 8,858 units with employment for 17,093 people, next Other Manufacturing, Repair and Installation of Machinery and Equipment as many as 6,813 units with employment for 11,354 people.

https://kebumenkab.go.id

Gambar / *Figures* 6.1 **Jumlah Penjualan Tenaga Listrik Per bulan PT. PLN (Persero) , 2021**
Electricity Power Sold of PT. PLN (Persero) at PLN Branch , 2021

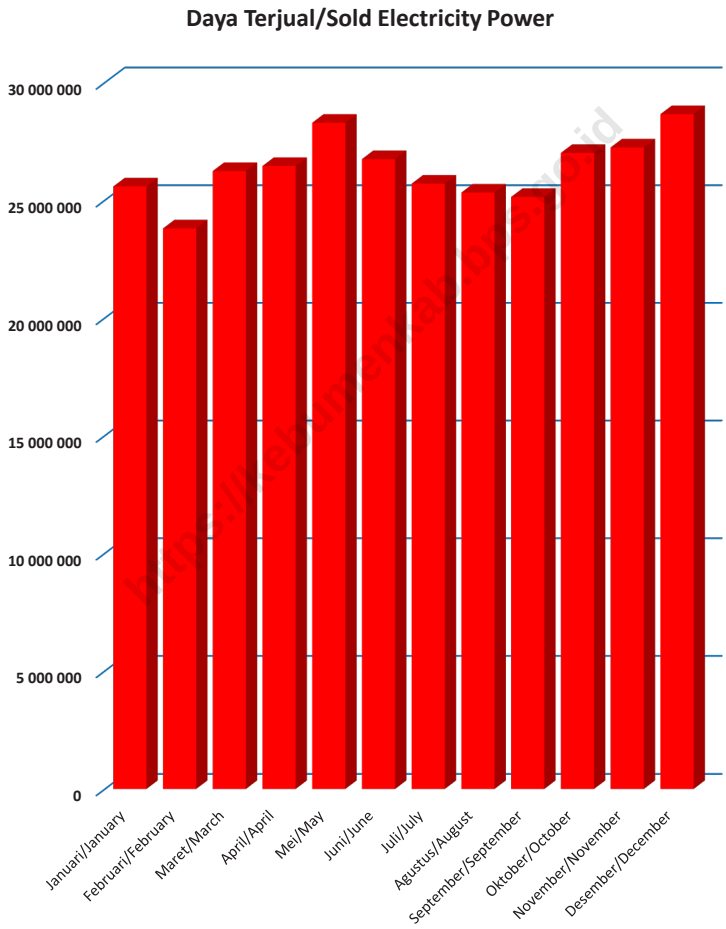

Sumber/*Source* : ....

Gambar / *Figures* 6.2

Jumlah Pelanggan dan Air yang Disalurkan Menurut Kecamatan di Kabupaten Kebumen, 2021
Number of Customers and Distributed Water by Subdistrict in Kebumen Regency, 2021

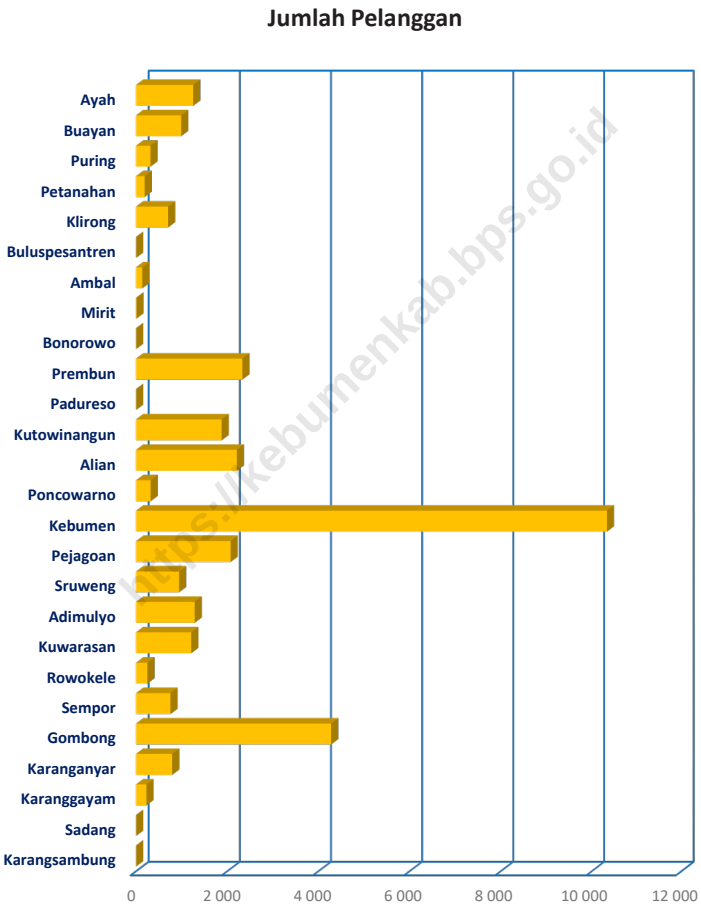

https://kebumenkab.bps.go.id

Sumber/*Source* : ....

Tabel / *Table* 6.1.1 **Jumlah Penjualan Tenaga Listrik Per bulan PT. PLN (Persero) , 2021**
Electricity Power Sold of PT. PLN (Persero) at PLN Branch , 2021

Bulan *Month*	Daya Terjual *Sold Electricity Power* (KWh)	Nilai Penjualan *Sold Price* (Rp)
(1)	(2)	(3)
Januari/*January*		
Februari/*February*		
Maret/*March*		
April/*April*		
Mei/*May*		
Juni/*June*		
Juli/*July*		
Agustus/*August*		
September/*September*		
Oktober/*October*		
November/*November*		
Desember/*December*		
Kebumen		

https://kebumenkab.bps.go.id

Catatan/*Note*: ...
Sumber/*Source*: PT PLN Persero Kabupaten Kebumen/*PLN Branch of kebumen Regency*

Tabel / *Table* 6.1.2 **Jumlah Penjualan Tenaga Listrik Per bulan PT. PLN (Persero) , 2021**
Electricity Power Sold of PT. PLN (Persero) at PLN Branch , 2021

Bulan *Month*	Daya Terjual *Sold Electricity Power* (KWh)	Nilai Penjualan *Sold Price* (Rp)
(1)	(2)	(3)
Januari/*January*		
Februari/*February*		
Maret/*March*		
April/*April*		
Mei/*May*		
Juni/*June*		
Juli/*July*		
Agustus/*August*		
September/*September*		
Oktober/*October*		
November/*November*		
Desember/*December*		
Kebumen		

https://kebumenkab.bps.go.id

Catatan/*Note*: ...
Sumber/*Source*: PT PLN Persero Kabupaten Kebumen/*PLN Branch of kebumen Regency*

Tabel / *Table* 6.2 **Jumlah Pelanggan dan Air yang Disalurkan Menurut Kecamatan di Kabupaten Kebumen, 2021**
Number of Customers and Distributed Water by Subdistrict in Kebumen Regency, 2021

Kecamatan *Subdistrict*	Pelanggan *Number of Customers*	Air Disalurkan *Distributed Water* (m^3)	Nilai *Value* (Rp)
(1)	(2)	(3)	(4)
Ayah			
Buayan			
Puring			
Petanahan			
Klirong			
Buluspesantren			
Ambal			
Mirit			
Bonorowo			
Prembun			
Padureso			
Kutowinangun			
Alian			
Poncowarno			
Kebumen			
Pejagoan			
Sruweng			
Adimulyo			
Kuwarasan			
Rowokele			
Sempor			
Gombong			
Karanganyar			
Karanggayam			
Sadang			
Karangsambung			
Kebumen			

Catatan/*Note*: ...
Sumber/*Source*: Perusahaan Daerah Air Minum Kebumen

https://kebumenkab.bps.go.id

BAB
Chapter
07

PARIWISATA
TOURISM

PARIWISATA
Tourism

https://kebumenkab.bps.go.id

Kunjungan Wisatawan ke 9 Obyek Wisata yang Dikelola Pemerintah Daerah

Tahun 2020

Tourist Visits to 9 Tourism Objects Managed by Local Governments

Goa Jatijajar
Kecamatan Ayah
104 482

Goa Petruk
Kecamatan Ayah
2 776

Pantai Suwuk
Kecamatan Puring
93 052

Waduk Wadaslintang
Kecamatan Padureso
10 817

Pantai Karangbolong
Kecamatan Buayan
19 150

Pantai Logending
Kecamatan Ayah
36 632

Waduk Sempor
Kecamatan Sempor
24 270

Pemandian
Air Panas Krakal
Kecamatan Alian
31 101

Pantai Petanahan
Kecamatan Petanahan
62 969

https://kebumenkab.bps.go.id

PENJELASAN TEKNIS

1. **Usaha/Perusahaan** adalah suatu unit ekonomi yang melakukan aktivitas dengan tujuan menghasilkan barang/jasa untuk dijual atau ditukar dengan barang lain dan ada seseorang atau lebih yang bertanggung jawab dan punya kewenangan untuk mengelola usaha tersebut. Kewenangan yang dimaksud meliputi kewenangan di bidang kepegawaian, pemasaran, keuangan dan sebagainya.

2. **Badan Usaha**: Kesatuan yuridis (hukum), teknis, dan ekonomi yang bertujuan mencari laba atau keuntungan.

3. **Perseroan Terbatas (PT),** dulu disebut juga Naamloze Vennootschaap (NV) adalah perusahaan yang merupakan persekutuan modal, didirikan berdasarkan perjanjian, melakukan kegiatan usaha dengan modal dasar yang seluruhnya terbagi dalam saham dan memenuhi persyaratan yang ditetapkan undang-undang.

4. **Commanditaire Vennootschap (CV)**: Perusahaan yang terbentuk dengan cara meminjamkan uang, didirikan antara seseorang atau antara beberapa orang persero yang bertanggung jawab secara tanggung-renteng untuk

TECHNICAL NOTES

1. ***Business / Company*** *is an economic unit conducting activities for the purpose of producing goods / services for sale or exchanged for other goods and there is someone or more who is responsible and has the authority to manage the business. The authority in question includes authority in the field of personnel, marketing, finance and so forth.*

2. ***Business Entity****: Juridical (legal), technical, and economic unity which aims to find profit or profit.*

3. ***Limited Liability Company (Limited Co)****, formerly known as Naamloze Vennootschaap (NV) is a company that is a capital alliance, established under the agreement, engages in business activities with authorized capital wholly divided into shares and meets the requirements stipulated by law.*

4. ***Commanditaire Vennootschap (CV)****: A company formed by way of lending money, established between a person or between several Persero companies liable jointly for the whole and one or more persons as money lenders.*

https://kebumenkab.bps.go.id

keseluruhannya dan satu orang atau lebih sebagai pemberi pinjaman uang.

https://kebumenkab.bps.go.id

ULASAN

Jumlah Hotel baik berbintang maupun melati di Kabupaten Kebumen sebanyak 32 hotel dengan jumlah kamar sebanyak 920 kamar.

Jumlah Pengunjung Objek wisata yang dikelola Pemerintah Daerah sebanyak 1.079.169 orang sedangkan yang dikelola oleh swasta sebanyak 941.709 pengunjung.

DESCRIPTION

The number of star-rated and jasmine hotels in Kebumen Regency is 32 hotels with 920 rooms.

The number of visitors attractions that are managed by the Regional Government are 1,079,169 people, while those managed by the private sector are 941,709 visitors.

https://kebumenkab.bps.go.id

Gambar / *Figures* 7.1 **Jumlah Pengunjung Menurut Objek Wisata Yang Dikelola Pemerintah di Kabupaten Kebumen, 2020 dan 2021**
Number of Visitors by Tourism Object Goverment Managed in Kebumen Regency, 2020 and 2021

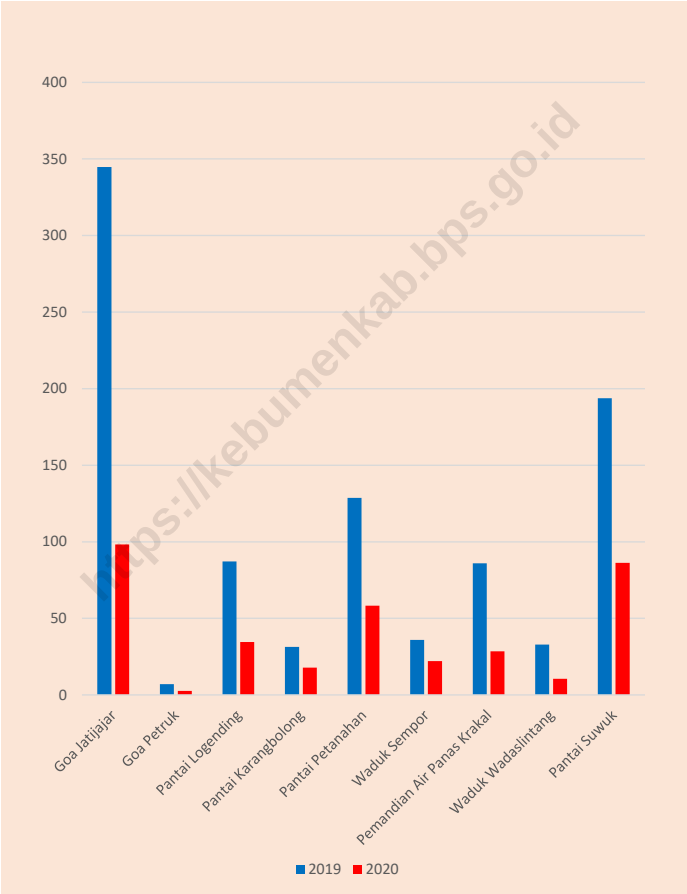

https://kebumenkab.bps.go.id

Sumber/*Source* : ....

Gambar / *Figures* 7.2

Jumlah Pengunjung Menurut Objek Wisata Yang Dikelola Swasta di Kabupaten Kebumen, 2020 dan 2021
Number of Visitors by Tourism Object Private Managed in Kebumen Regency, 2020 and 2021

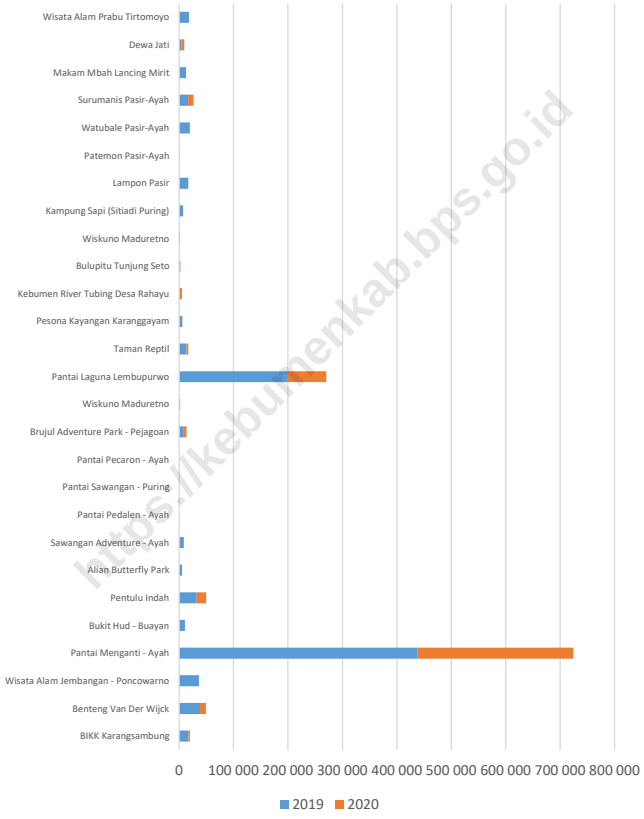

https://kebumenkab.bps.go.id

Sumber/*Source* : ....

Tabel / *Table* 7.1

Jumlah Pengunjung Menurut Objek Wisata Yang Dikelola Pemerintah di Kabupaten Kebumen, 2019 - 2021
Number of Visitors by Tourism Object Goverment Managed in Kebumen Regency, 2019 - 2021

Objek Wisata *Tourism Object*	2019	2020	2021
(1)	(2)	(3)	(4)
Goa Jatijajar	344 736	98 291	84 079
Goa Petruk	87 087	34 543	27 099
Pantai Logending	6 994	2 588	1 881
Pantai Karangbolong	31 279	17 864	15 550
Pantai Petanahan	128 623	58 245	47 793
Waduk Sempor	35 926	22 136	34 746
Pemandian Air Panas Krakal	85 987	28 449	25 546
Waduk Wadaslintang	32 850	10 473	16 216
Pantai Suwuk	193 778	86 270	81 819
Kebumen	**947 260**	**358 859**	**334 729**

Catatan/*Note*: ...
Sumber/*Source*: Dinas Kepemudaan dan Olah Raga dan Pariwisata Kabupaten Kebumen/ *Youth and Sports and Tourism Service of Kebumen Regency*

https://kebumenkab.bps.go.id

Tabel 7.2 / *Table*

Jumlah Pengunjung Menurut Objek Wisata Yang Dikelola Swasta di Kabupaten Kebumen, 2019 dan 2020
Number of Visitors by Tourism Object Private Managed in Kebumen Regency, 2019 and 2020

Objek Wisata *Tourism Object*	2020	2021
(1)	(2)	(3)
BIKK Karangsambung	2 414	526
Benteng Van Der Wijck	10 896	9 211
Wisata Alam Jembangan - Poncowarno	-	26 000
Pantai Menganti - Ayah	286 210	484 455
Bukit Hud - Buayan	-	3 312
Pentulu Indah	17 259	4 906
Alian Butterfly Park	-	-
Sawangan Adventure - Ayah	1 937	1 237
Pantai Pedalen - Ayah	-	-
Pantai Sawangan - Puring	-	-
Pantai Pecaron - Ayah	-	-
Brujul Adventure Park - Pejagoan	4 995	1 007
Wiskuno Maduretno	-	-
Pantai Laguna Lembupurwo	70 121	-
Taman Reptil	3 653	5 673
Pesona Kayangan Karanggayam	430	210
Kebumen River Tubing Desa Rahayu	4 209	3 737
Bulupitu Tunjung Seto	-	805
Kampung Sapi (Sitiadi Puring)	-	-
Lampon Pasir	-	2 614
Patemon Pasir-Ayah	-	-
Watubale Pasir-Ayah	-	3 582
Surumanis Pasir-Ayah	9 799	5 523
Makam Mbah Lancing Mirit	-	1 800
Dewa Jati	5 538	-
Wisata Alam Prabu Tirtomoyo	-	-
Lainnya	70 195	75 840
Kebumen	**487 656**	**630 438**

Catatan/*Note*: ...
Sumber/*Source*: Dinas Kepemudaan dan Olah Raga dan Pariwisata Kabupaten Kebumen/ *Youth and Sports and Tourism Service of Kebumen Regency*

https://kebumenkab.bps.go.id

Tabel / *Table* 7.3 **Jumlah Obyek Wisata Menurut Kecamatan di Kabupaten Kebumen, 2019 - 2021**
Number Tourism Object by Subdistrict in Kebumen Regency, 2019 - 2021

Kecamatan *Subdistrict*	2019	2020	2021
(1)	(2)	(3)	(4)
Ayah	2	2	2
Buayan	2	1	1
Puring	-	-	-
Petanahan	14	14	14
Klirong	-	-	-
Buluspesantren	2	1	1
Ambal	2	2	2
Mirit	2	2	2
Bonorowo	1	1	1
Prembun	2	2	2
Padureso	3	3	3
Kutowinangun	-	-	-
Alian	1	1	1
Poncowarno	1	1	1
Kebumen	-	-	-
Pejagoan	3	3	4
Sruweng	3	3	3
Adimulyo	3	3	3
Kuwarasan	1	1	1
Rowokele	2	2	2
Sempor	-	-	-
Gombong	4	4	4
Karanganyar	-	-	-
Karanggayam	2	2	2
Sadang	1	1	1
Karangsambung	-	-	-
Kebumen	**51**	**50**	**51**

Catatan/*Note*: ...
Sumber/*Source*: Dinas Kepemudaan dan Olah Raga dan Pariwisata Kabupaten Kebumen/ *Youth and Sports and Tourism Service of Kebumen Regency*

https://kebumenkab.bps.go.id

BAB
Chapter
08

TRANSPORTASI DAN KOMUNIKASI

TRANSPORTATION AND COMMUNICATION

INFRASTRUKTUR JALAN DI KEBUMEN

Road Infrastructure in Kebumen

2020

Infrastruktur jalan negara, provinsi, kabupaten pada sepanjang **1.046,46** km

Road infrastructure both state, provincial, district roads are 1.046,46 km

Panjang Jalan menurut Tingkat Kewenangan
Length of Roads by Level of Authority

Nasional / *State*	5,39%
Provinsi / *Provincial*	2,84%
Kabupaten / *District*	91,77%

Rasio panjang jalan terhadap luas wilayah 0,82

The ratio of road length to the total area 0,82

Panjang Jalan Kabupaten menurut Kondisi
Length of District Roads by Condition

Baik *Good*	38,03%
Sedang *Moderate*	35,13%
Rusak *Damage*	12,95%
Rusak Berat *Severely Damage*	13,89%

Jumlah Kendaraan Umum menurut Jenisnya, 2019
Number of Public Transportation by Type in 2019

142 unit *units*

Kendaraan Umum **bertambah** sepanjang tahun 2018

Number of public transportation vehicles increase throughout 2018



bus *passenger bus* | angkot *passenger car* | truk *trucks*

PENJELASAN TEKNIS

1. **Kendaraan bermotor** adalah setiap kendaraan yang digerakkan oleh peralatan teknik yang ada pada kendaraan tersebut, biasanya digunakan untuk angkutan orang atau barang di atas jalan raya selain kendaraan yang berjalan di atas rel. Kendaraan bermotor yang dicatat adalah semua jenis kendaraan kecuali kendaraan bermotor TNI/ Polri dan Korps Diplomatik.

2. **Mobil penumpang** adalah setiap kendaraan bermotor yang dilengkapi dengan tempat duduk untuk sebanyak-banyaknya delapan orang, tidak termasuk tempat duduk untuk pengemudi, baik dilengkapi atau tidak dilengkapi bagasi.

3. **Mobil bis** adalah setiap kendaraan bermotor yang dilengkapi dengan tempat duduk untuk lebih dari delapan orang, tidak termasuk tempat duduk untuk pengemudi, baik dilengkapi atau tidak dilengkapi bagasi.

4. **Mobil truk** adalah setiap kendaraan bermotor yang digunakan untuk angkutan barang, selain mobil penumpang, mobil bis dan kendaraan bermotor roda dua.

TECHNICAL NOTES

1. ***Motor vehicles*** *are any kind of vehicles motorized by machine set up in those vehicles, they are usually used for transporting peoples or goods on roads except vehicles moving along a railway line. The data cover all kinds of motor vehicles except those belong to Indonesia Army Force Indonesian State Police and Diplomatic Corps.*

2. ***Passenger cars*** *are any motor vehicles with no more than eight seats, excluding seat for driver, it can be with or without hoot.*

3. ***Buses*** *are large passenger cars having seats for more than eight passengers, excluding seat for driver, it can be with or without hoot.*

4. ***Trucks*** *are any motor vehicles used to transport goods excluding passenger cars, buses, and motorcycles.*

https://kebumenkab.bps.go.id

5. **Kantor Pos** adalah tempat pemberi pelayanan komunikasi tertulis dan atau surat elektronik, layanan paket, layanan logistik, layanan transaksi keuangan, dan layanan keagenan pos untuk kepentingan umum. Rumah pos berfungsi sama seperti kantor pos dan kantor pos pembantu, bedanya rumah pos biasanya terletak di daerah terpencil.

5. ***Post Office*** *is a service provider facility of written communication and or electronic mail, parcel service, logistics services, financial transaction services, and postal services to the public. Postal house has the same function as the post office and subsidiary of post office, the difference is that postal house is usually located in remote areas.*

https://kebumenkab.bps.go.id

ULASAN

Data panjang jalan di Kabupaten Kebumen yang Status Jalan Kabupaten yaitu 960,35 km. Jalan kabupaten pada tahun 2020 sebagian besar dalam kondisi baik yaitu sepanjang 523,35 km, 160,11 km kondisi sedang, 114,43 km kondisi rusak dan 162,64 km rusak berat. Jika dilihat dari jenis permukaan jalan Kabupaten 695,18 km merupakan jalan yang sudah diaspal,90.88 km diperkeras beton sedangkan sisanya merupakan jalan yang kerikil, tanah dan lainnya.

Jumlah kendaraan bermotor jenis bus yang ada di Kabupaten Kebumen pada tahun 2020 tercatat sebanyak 1.380 buah, truk sebanyak 5.225 buah sedangkan kendaraan bermotor penumpang non bus dan sepeda motor tidak tersedia datanya.

DESCRIPTION

Data on the length of roads in Kebumen Regency, which is Regency Road Status is 960.35 km. Most of the regency roads in 2020 are in good condition, which is 523.35 km long, 160.11 km in medium condition, 114.43 km in bad condition and 162.64 km in heavy condition. When viewed from the type of road surface District 695.18 km is a paved road, 90.88 km paved concrete while the rest is gravel, soil and other roads.

The number of motorized buses in Kebumen in 2020 was recorded at 1,380, 5,225 trucks, and non-bus and motorbike passenger data were not available.

https://kebumenkab.bps.go.id

Gambar / *Figures* 8.1

Panjang Jalan[1] Menurut Tingkat Kewenangan Pemerintahan di Kabupaten Kebumen (km), 2019 - 2021
Length of Roads[1] by Level of Government Authority in Kebumen Regency (km), 2019 - 2021

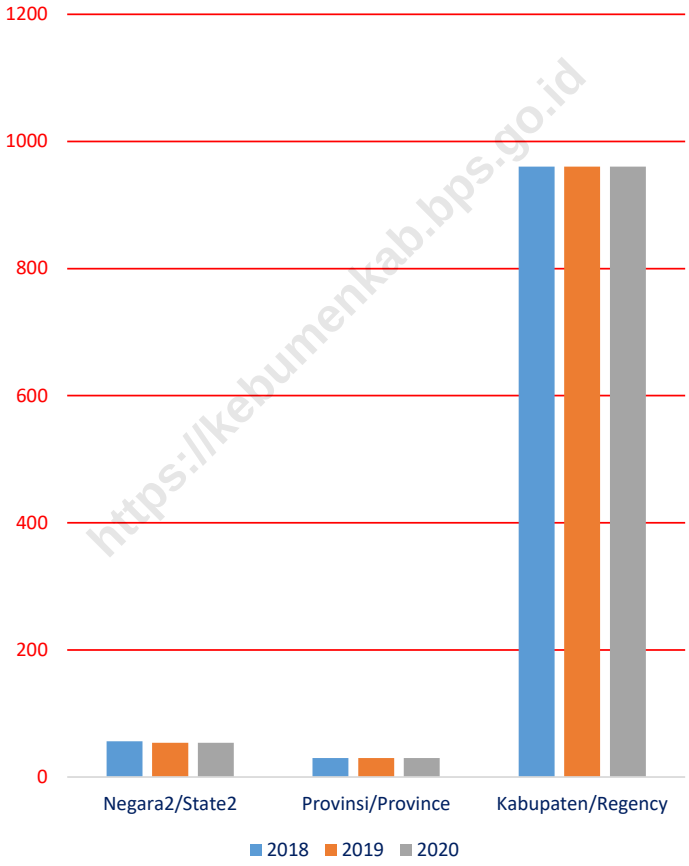

https://kebumenkab.bps.go.id

Sumber/*Source* : ....

Gambar / *Figures* 8.2 **Panjang Jalan Menurut Kondisi Jalan di Kabupaten Kebumen (km), 2019 - 2021**
Length of Roads by Condition of Roads in Kebumen Regency (km), 2019 - 2021

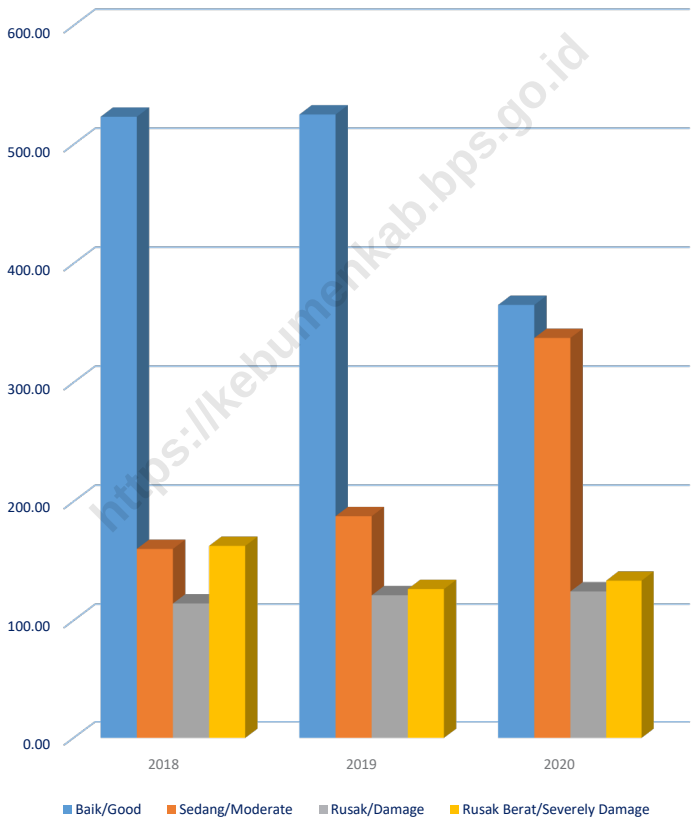

https://kebumenkab.bps.go.id

Sumber/*Source* : ....

8.1 TRANSPORTASI
TRANSPORTATION

Tabel 8.1.1 / *Table*
Panjang Jalan[1] Menurut Tingkat Kewenangan Pemerintahan di Kabupaten Kebumen (km), 2019 - 2021
Length of Roads[1] by Level of Government Authority in Kebumen Regency (km), 2019 - 2021

Tingkat Kewenangan Pemerintahan *Level of Government Authority*	2019	2020	2021
(1)	(2)	(3)	(4)
Negara[2]/*State[2]*	54,098	54,098	
Provinsi/*Province*	29,670	29,670	
Kabupaten/Kota *Regency/Municipality*	960,358	960,358	
Jumlah/*Total*	**1 046,458**	**1 046,458**	

https://kebumenkab.bps.go.id

Catatan/*Note*: [1] Data tidak termasuk panjang jalan tol/*Excluding toll road*
[2] Berdasarkan Keputusan Menteri Pekerjaan Umum dan Perumahan Rakyat No. 248/KPTS/M/2015/*Based on Public Work and Public Housing Ministerial Decree No. 248/KPTS/M/2015*

Sumber/*Source*: Dinas Pekerjaan Umun dan Penataan Ruang Kabupaten Kebumen/*Infrastructure and Spatial Planning Services of Kebumen Regency*

Tabel 8.1.2
Table

Panjang Jalan Menurut Jenis Permukaan Jalan di Kabupaten Kebumen (km), 2019 - 2021
Length of Roads by Type of Road Surface in Kebumen Regency (km), 2019 - 2021

Jenis Permukaan Jalan *Type of Road Surface*	2019	2020	2021
(1)	(2)	(3)	(4)
Aspal/*Paved*	762,391	732,507	
Kerikil/*Gravel*	98,917	87,741	
Tanah/Soil	32,012	35,166	
Lainnya/Others	67038	104,944	
Jumlah/*Total*	**960,360**	**960,358**	

Catatan/*Note*: ...
Sumber/*Source*: Dinas Pekerjaan Umun dan Penataan Ruang Kabupaten Kebumen/*Infrastructure and Spatial Planning Services of Kebumen Regency*

https://kebumenkab.bps.go.id

Tabel 8.1.3
Table

Panjang Jalan Menurut Kondisi Jalan di Kabupaten Kebumen (km), 2019 - 2021
Length of Roads by Condition of Roads in Kebumen Regency (km), 2019 - 2021

Kondisi Jalan *Condition of Roads*	2019	2020	2021
(1)	(2)	(3)	(4)
Baik/*Good*	525,233	365,191	
Sedang/*Moderate*	187,625	337,400	
Rusak/*Damage*	121,138	124,364	
Rusak Berat/*Severely Damage*	126,362	133,403	
Jumlah/*Total*	**960,358**	**960,358**	

Catatan/*Note*: ...
Sumber/*Source*: Dinas Pekerjaan Umun dan Penataan Ruang Kabupaten Kebumen/*Infrastructure and Spatial Planning Services of Kebumen Regency*

https://kebumenkab.bps.go.id

8.2 KOMUNIKASI
COMMUNICATION

Tabel 8.2.1 / ***Table***

Jumlah Kantor Pos Pembantu Menurut Kecamatan di Kabupaten Kebumen, 2018 - 2021
Number of Post Offices Subsidiaries by Subdistrict in Kebumen Regency, 2018 - 2021

Kecamatan *Subdistrict*	2018	2019	2020	2021
(1)	(2)	(3)	(4)	(5)
Ayah	1	1	1	1
Buayan	1	1	1	1
Puring	1	1	1	1
Petanahan	1	1	1	1
Klirong	1	1	1	1
Buluspesantren	1	1	1	1
Ambal	1	1	1	1
Mirit	1	1	1	1
Bonorowo	1	1	1	1
Prembun	1	1	1	1
Padureso	1	1	1	1
Kutowinangun	1	1	1	1
Alian	1	1	1	1
Poncowarno	1	1	1	1
Kebumen	1	1	1	1
Pejagoan	1	1	1	1
Sruweng	1	1	1	1
Adimulyo	1	1	1	1
Kuwarasan	1	1	1	1
Rowokele	1	1	1	1
Sempor	1	1	1	1
Gombong	1	1	1	1
Karanganyar	1	1	1	1
Karanggayam	1	1	1	1
Sadang	1	1	1	1
Karangsambung	1	1	1	1
Kebumen	**26**	**26**	**26**	**26**

Catatan/*Note*: ...
Sumber/*Source*: PT. Pos Indonesia Cabang Kebumen/*Post Office Kebumen Branch*

https://kebumenkab.bps.go.id

https://kebumenkab.bps.go.id

INFOGRAFIS
PEMBATAS BAB 09

https://kebumenkab.bps.go.id

PENJELASAN TEKNIS

1. **Inflasi** adalah kenaikan harga barang dan jasa secara umum dimana barang dan jasa tersebut merupakan kebutuhan pokok masyarakat atau turunnya daya jual mata uang suatu negara.

2. **Indeks Harga Konsumen (IHK)** adalah indeks yang mengukur rata-rata perubahan harga antarwaktu dari suatu paket jenis barang dan jasa yang dikonsumsi oleh penduduk/rumah tangga di daerah perkotaan dengan dasar suatu periode tertentu.

TECHNICAL NOTES

1. ***Inflation*** *is the rise in prices of goods and services in general where the goods and services are the basic needs of the community or the decline in the selling power of a country's currency.*

2. ***Consumer Price Index (CPI)*** *is an index that measures the average of intertemporal price changes of a package of types of goods and services consumed by residents / households in urban areas on the basis of a certain period.*

https://kebumenkab.bps.go.id

Tabel 9.1 **Jumlah Koperasi Aktif Menurut Kecamatan di Kabupaten Kebumen, 2018 - 2021**
Table ***Number of Active Cooperative by Subdistrict in Kebumen Regency, 2018 - 2021***

Kecamatan *Subdistrict*	2018	2019	2020	2021
(1)	(2)	(3)	(4)	(5)
Ayah				
Buayan				
Puring				
Petanahan				
Klirong				
Buluspesantren				
Ambal				
Mirit				
Bonorowo				
Prembun				
Padureso				
Kutowinangun				
Alian				
Poncowarno				
Kebumen				
Pejagoan				
Sruweng				
Adimulyo				
Kuwarasan				
Rowokele				
Sempor				
Gombong				
Karanganyar				
Karanggayam				
Sadang				
Karangsambung				
Kebumen				

Catatan/*Note*: Data tidak tersedia
Sumber/*Source*: ...

https://kebumenkab.bps.go.id

Tabel / *Table* 9.2 **Jumlah Koperasi Menurut Jenis Koperasi dan Kecamatan di Kabupaten Kebumen, 2021**
Number of Cooperative by Kind of Cooperative and Subdistrict in Kebumen Regency, 2021

Kecamatan *Subdistrict*	Jenis Koperasi/ Kind of Cooperative					
	KUD	KPRI	KOPKAR	KOPPAS	Lainnya *Other*	Jumlah *Total*
(1)	(2)	(3)	(4)	(5)	(6)	(7)
Ayah						
Buayan						
Puring						
Petanahan						
Klirong						
Buluspesantren						
Ambal						
Mirit						
Bonorowo						
Prembun						
Padureso						
Kutowinangun						
Alian						
Poncowarno						
Kebumen						
Pejagoan						
Sruweng						
Adimulyo						
Kuwarasan						
Rowokele						
Sempor						
Gombong						
Karanganyar						
Karanggayam						
Sadang						
Karangsambung						
Kebumen						

Catatan/*Note*: Data tidak tersedia
Sumber/*Source*: ...

https://kebumenkab.bps.go.id

https://kebumenkab.bps.go.id

BAB
Chapter
10

PENGELUARAN PENDUDUK
POPULATION EXPENDITURE

Pengeluaran Untuk Konsumsi per Kapita Sebulan Penduduk Kebumen
Monthly Expenditure per Capita of Kebumen Population
2020

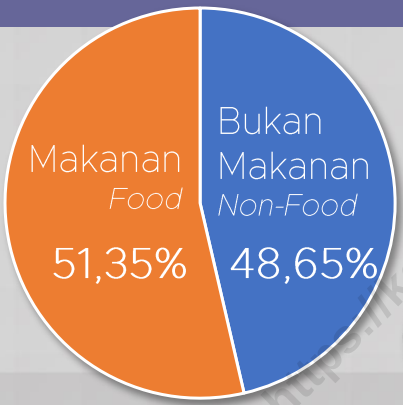

Pengeluaran Untuk Konsumsi Makanan per Kapita Sebulan
Monthly Expenditure for Food Consuption per Capita

1. 17,24% Makanan dan Minuman Jadi *Prepared Food and Beverages*
2. 6,12% Padi-padian *Cereals*
3. 5,69% Rokok *Cigarettes*
4. 4,61% Sayur-sayuran *Vegetables*

Pengeluaran Untuk Konsumsi Non-Makanan per Kapita Sebulan
Monthly Expenditure for Non-Food Consuption per Capita

- Perumahan dan fasilitas rumah tangga *Housing and household facilities* 19,71%
- Aneka komoditas dan jasa *Goods and services* 15,45%
- Komoditas tahan lama *Durable goods* 5,85%
- Pajak, pungutan, dan asuransi *Taxis and insurances* 3,34%
- Pakaian, alas kaki, dan tutup kepala *Clothing, footwear, and headgear* 2,60%
- Keperluan pesta dan upacara/kenduri *Parties and ceremonies* 1,72%

https://kebumenkab.bps.go.id

https://kebumenkab.bps.go.id

PENJELASAN TEKNIS

1. Data pengeluaran dan konsumsi penduduk menurut kelompok barang diperoleh dari Survei Sosial Ekonomi Nasional (Susenas) bulan Maret 2019

2. Data konsumsi/pengeluaran yang dikumpulkan pada Susenas dibagi menjadi dua kelompok, yaitu konsumsi makanan dan bukan makanan.

3. Konsumsi/pengeluaran makanan dirinci menjadi 215 komoditi, yang masing–masing dikumpulkan data kuantitas dan nilainya.

4. Konsumsi bukan makanan pada umumnya yang dikumpulkan hanya data nilainya, kecuali untuk penggunaan listrik, air, gas, dan bahan bakar minyak (BBM) yang juga dikumpulkan kuantitasnya.

TECHNICAL NOTES

1. *Data on consumer expenditure and consumption by commodity group of expenditure are obtained from National Socio–Economic Survey (Susenas) in March 2019*

2. *The data of consumption/ expenditure collected in susenas are devided into two groups, namely food and non–food consumption.*

3. *Consumption/expenditure on food covers 215 commodities, both quantity data and avalues are collected.*

4. *For consumption of non–food, the data collected in general are only their values, except for electricity, water, gass, fuel, which are also collected for their quantity data.*

https://kebumenkab.bps.go.id

Tabel / *Table* 10.1 **Rata-rata Pengeluaran per Kapita Sebulan Menurut Kelompok Komoditas (rupiah) di Kabupaten Kebumen, 2020 dan 2021**
Monthly Average Expenditure per Capita by Commodity Group (rupiahs) in Kebumen Regency, 2020 and 2021

Kelompok Komoditas/*Commodity Group*	2020	2021
(1)	(2)	(3)
Makanan/Food		
Padi-padian/*Cereals*	54 074	50 691
Umbi-umbian/*Tubers*	3 764	4 892
Ikan/udang/cumi/kerang/*Fish/shrimp/common squid/shells*	16 895	18 727
Daging/*Meat*	17 072	23 355
Telur dan susu/*Eggs and milk*	28 751	27 486
Sayur-sayuran/*Vegetables*	40 712	53 790
Kacang-kacangan/*Legumes*	13 764	16 447
Buah-buahan/*Fruits*	24 955	25 880
Minyak dan kelapa/*Oil and coconut*	13 882	15 942
Bahan minuman/*Beverage stuffs*	18 318	20 284
Bumbu-bumbuan/*Spices*	9 980	12 308
Konsumsi lainnya/*Miscellaneous food items*	8 688	9 305
Makanan dan minuman jadi/*Prepared food and beverages*	152 405	144 597
Rokok/*Cigarettes*	50 337	52 812
Jumlah makanan/*Total food*	453 599	476 516
Bukan makanan/*Non-food*		
Perumahan dan fasilitas rumah tangga/*Housing and household facilities*	174 253	181 366
Aneka komoditas dan jasa/*Goods and services*	136 592	116 201
Pakaian, alas kaki, dan tutup kepala/*Clothing, footwear, and headgear*	23 006	18 595
Komoditas tahan lama/*Durable goods*	51 694	73 423
Pajak, pungutan, dan asuransi/*Taxes and insurance*	29 520	35 870
Keperluan pesta dan upacara/kenduri/*Parties and ceremonies*	15 227	18 620
Jumlah bukan makanan/*Total non-food*	430 292	444 075
Jumlah/*Total*	**883 891**	**920 591**

Catatan/*Note*: ...
Sumber/*Source*: BPS, Survei Sosial Ekonomi Nasional (Susenas) Maret/*BPS-Statistics Indonesia, National Socioeconomic Survey March*

https://kebumenkab.bps.go.id

Tabel / *Table* 10.2

Persentase Pengeluaran per Kapita Sebulan Menurut Kelompok Komoditas di Kabupaten Kebumen, 2020 dan 2021

Percentage of Monthly Expenditure per Capita by Commodity Group in Kebumen Regency, 2020 and 2021

Kelompok Komoditas/*Commodity Group*	2020	2021
(1)	(2)	(3)
Makanan/Food		
Padi-padian/*Cereals*	6,11	5,51
Umbi-umbian/*Tubers*	0,42	0,53
Ikan/udang/cumi/kerang/*Fish/shrimp/common squid/shells*	1,91	2,03
Daging/*Meat*	1,93	2,54
Telur dan susu/*Eggs and milk*	3,25	2,99
Sayur-sayuran/*Vegetables*	4,6	5,84
Kacang-kacangan/*Legumes*	1,55	1,79
Buah-buahan/*Fruits*	2,82	2,81
Minyak dan kelapa/*Oil and coconut*	1,57	1,73
Bahan minuman/*Beverage stuffs*	2,07	2,20
Bumbu-bumbuan/*Spices*	1,12	1,34
Konsumsi lainnya/*Miscellaneous food items*	0,98	1,01
Makanan dan minuman jadi/*Prepared food and beverages*	17,24	15,71
Rokok/*Cigarettes*	5,69	5,74
Jumlah makanan/*Total food*	51,31	51,76
Bukan makanan/*Non-food*		
Perumahan dan fasilitas rumah tangga/*Housing and household facilities*	19,71	19,70
Aneka komoditas dan jasa/*Goods and services*	15,45	12,62
Pakaian, alas kaki, dan tutup kepala/*Clothing, footwear, and headgear*	2,6	2,02
Komoditas tahan lama/*Durable goods*	5,84	7,98
Pajak, pungutan, dan asuransi/*Taxes and insurance*	3,33	3,90
Keperluan pesta dan upacara/kenduri/*Parties and ceremonies*	1,72	2,02
Jumlah bukan makanan/*Total non-food*	48,68	48,24
Jumlah/*Total*	**100,00**	**100,00**

Catatan/*Note*: ...

Sumber/*Source*: BPS, Survei Sosial Ekonomi Nasional (Susenas) Maret/*BPS-Statistics Indonesia, National Socioeconomic Survey March*

https://kebumenkab.bps.go.id

Tabel / *Table* 10.3

Persentase Penduduk Menurut Golongan Pengeluaran Per Kapita Sebulan di Kabupaten Kebumen, 2020
Percentage of Population by Per Capita Spending Group a Month in Kebumen Regency, 2020

Tahun *Year*	Rata-Pengeluaran per Kapita Sebulan *Monthly Average Expenditure Per Capita*			
	40 persen penduduk berpendapatan rendah	40 persen penduduk berpendapatan menengah	20 persen penduduk berpendapatan tinggi	Total
(1)	(2)	(3)	(4)	(5)
2019	398 571	786 403	1 533 972	781 578
2020	442 613	866 540	1 804 540	883 891
2021	443 734	870 692	1 972 807	920 590

https://kebumenkab.bps.go.id

Catatan/*Note*: ...
Sumber/*Source*: BPS, Survei Sosial Ekonomi Nasional (Susenas) Maret/*BPS-Statistics Indonesia, National Socioeconomic Survey March*

BAB
Chapter
11

PERDAGANGAN
TRADE

Pasar Tradisional di Kabupaten Kebumen
Traditional Market in Kebumen Regency

https://kebumenkab.bps.go.id

https://kebumenkab.bps.go.id

PENJELASAN TEKNIS

1. **Usaha/Perusahaan** adalah suatu unit ekonomi yang melakukan aktivitas dengan tujuan menghasilkan barang/jasa untuk dijual atau ditukar dengan barang lain dan ada seseorang atau lebih yang bertanggung jawab dan punya kewenangan untuk mengelola usaha tersebut. Kewenangan yang dimaksud meliputi kewenangan di bidang kepegawaian, pemasaran, keuangan dan sebagainya.

2. **Badan Usaha**: Kesatuan yuridis (hukum), teknis, dan ekonomi yang bertujuan mencari laba atau keuntungan.

3. **Perseroan Terbatas (PT),** dulu disebut juga Naamloze Vennootschaap (NV) adalah perusahaan yang merupakan persekutuan modal, didirikan berdasarkan perjanjian, melakukan kegiatan usaha dengan modal dasar yang seluruhnya terbagi dalam saham dan memenuhi persyaratan yang ditetapkan undang-undang.

4. **Commanditaire Vennootschap (CV)**: Perusahaan yang terbentuk dengan cara meminjamkan uang, didirikan antara seseorang atau antara beberapa orang persero yang bertanggung jawab secara tanggung-renteng untuk

TECHNICAL NOTES

1. ***Business / Company*** *is an economic unit conducting activities for the purpose of producing goods / services for sale or exchanged for other goods and there is someone or more who is responsible and has the authority to manage the business. The authority in question includes authority in the field of personnel, marketing, finance and so forth.*

2. ***Business Entity****: Juridical (legal), technical, and economic unity which aims to find profit or profit.*

3. ***Limited Liability Company (Limited Co)****, formerly known as Naamloze Vennootschaap (NV) is a company that is a capital alliance, established under the agreement, engages in business activities with authorized capital wholly divided into shares and meets the requirements stipulated by law.*

4. ***Commanditaire Vennootschap (CV)****: A company formed by way of lending money, established between a person or between several Persero companies liable jointly for the whole and one or more persons as money lenders.*

https://kebumenkab.bps.go.id

keseluruhannya dan satu orang atau lebih sebagai pemberi pinjaman uang.

5. **Firma**: Persekutuan untuk menjalankan perusahaan dengan nama bersama, masing-masing anggota firma bertanggung jawab sepenuhnya atas segala perikatan. Laba yang diperoleh dibagi bersama-sama dan rugi dari perusahaan ditanggung bersama pula.

6. **Koperasi**: Organisasi ekonomi rakyat yang berwatak sosial, beranggotakan orang-orang atau badan hukum koperasi yang merupakan tata susunan ekonomi sebagai usaha bersama atas asas kekeluargaan.

5. ***Firm:*** *The Guild to run a company with a common name, each member of the firm is fully responsible for all engagements. Profit earned is shared and the loss of the company is borne together.*

6. ***Cooperative:*** *People's economic organization with social character, consisting of cooperative people or legal entity which is the economic order as a joint effort on the principle of kinship.*

https://kebumenkab.bps.go.id

ULASAN

Jumlah Pasar di Kabupaten Kebumen pada tahun 2021 adalah 40 unit dengan luas sebesar 280.643 meter persegi dengan jumlah Kios dan Los Pasar sebesar 2.341 unit dan 12.382 unit.

DESCRIPTION

The number of markets in Kebumen Regency in 2021 was 40 units with an area of 280.643 square meters with a number of Kiosks and Los Markets of 2,341 units and 12.382 units.

https://kebumenkab.bps.go.id

Gambar / *Figures* 11.1 **Jumlah Pasar Tradisional Menurut Kecamatan di Kabupaten Kebumen, 2021**
Number of Traditional Market by Sub District in Kebumen Regency, 2021

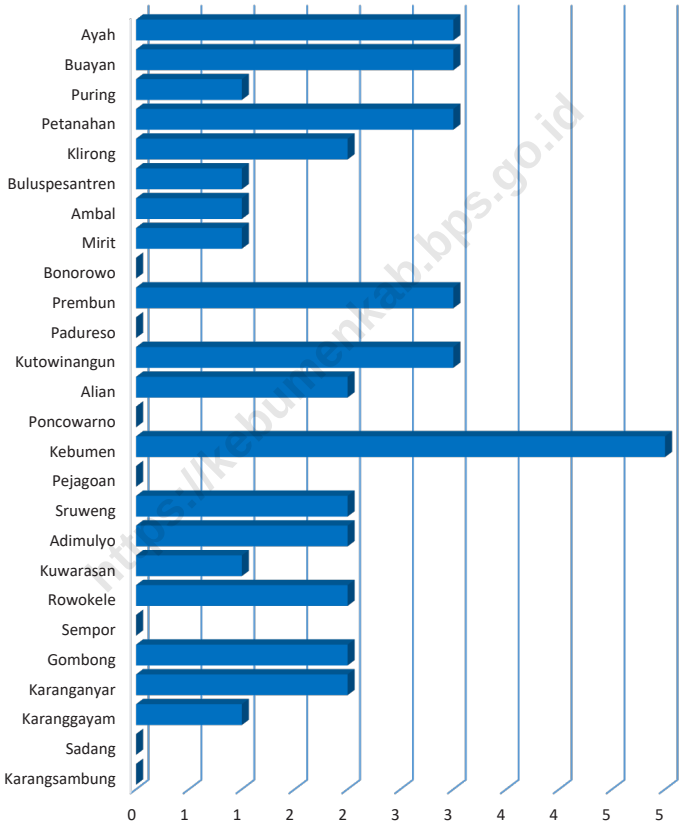

https://kebumenkab.bps.go.id

Sumber/*Source* : Dinas Perindustrian dan Perdagangan Kabupaten Kebumen/*Industrial and Trade Service of Kebumen Regency*

Tabel / *Table* 11.1 **Jumlah Pasar Tradisional Menurut Kecamatan di Kabupaten Kebumen, 2021**
Number of Traditional Market by Sub District in Kebumen Regency, 2021

Kecamatan *Subdistrict*	Pasar *Market*	Luas (m2) *Area (m2)*	Kios *Stall*	Los *Los*
(1)	(2)	(3)	(4)	(5)
Ayah				
Buayan				
Puring				
Petanahan				
Klirong				
Buluspesantren				
Ambal				
Mirit				
Bonorowo				
Prembun				
Padureso				
Kutowinangun				
Alian				
Poncowarno				
Kebumen				
Pejagoan				
Sruweng				
Adimulyo				
Kuwarasan				
Rowokele				
Sempor				
Gombong				
Karanganyar				
Karanggayam				
Sadang				
Karangsambung				
Kebumen				

https://kebumenkab.bps.go.id

Catatan/*Note*: ...
Sumber/*Source*: Dinas Perindustrian dan Perdagangan Kabupaten Kebumen/*Industrial and Trade Service of Kebumen Regency*

https://kebumenkab.bps.go.id

BAB
Chapter
12

SISTEM NERACA REGIONAL
SYSTEM OF REGIONAL ACCOUNT

Komponen Produk Domestik Regional Bruto Menurut Lapangan Usaha

Gross Domestic Regional Bruto by Industrial Origin

PDRB Atas Dasar Harga Berlaku

GDRP At Current Market Price

28.010,81

Milyard Rupiah
(Billion Rupiah)

Perubahan struktur ekonomi Kabupaten Kebumen ke sektor sekunder terlihat dari kontribusi lapangan usaha terhadap PDRB Kabupaten Kebumen

Changes in the economic structure of Kebumen Regency to the secondary sector have not been clearly seen from the contribution of the business field to the GRDP of Kebumen Regency

https://kebumenkab.bps.go.id

"3 Lapangan Usaha Penyumbang Terbesar PDRB 2020"

Top 3 contributors of GDRP 2020

21,79%

Pertanian, Kehutanan, dan Perikanan

Agriculture, Forestry, and Fishing

21,27%

Industri Pengolahan

Manufacturing

14,84%

Perdagangan Besar dan Eceran; Reparasi Mobil dan Sepeda Motor

Wholesale and Retail Trade; Repair of Motor Vehicles and Motorcycles

https://kebumenkab.bps.go.id

PENJELASAN TEKNIS

1. Penghitungan statistik neraca nasional mengikuti buku petunjuk yang diterbitkan oleh Perserikatan Bangsa Bangsa (PBB) dikenal sebagai Sistem Neraca Nasional (SNN). SNN adalah rekomendasi internasional tentang bagaimana menyusun ukuran aktivitas ekonomi yang sesuai dengan standar neraca baku yang didasarkan pada prinsip-prinsip ekonomi. Rekomendasi yang dimaksud dinyatakan dalam sekumpulan konsep, definisi, klasifikasi, dan aturan neraca yang disepakati secara internasional dalam mengukur indikator tertentu seperti Produk Domestik Bruto (PDB). Salah satu bentuk adaptasi pencatatan statistik nasional adalah melakukan perubahan tahun dasar PDB Indonesia dari tahun 2000 ke 2010. Perubahan tahun dasar PDB dilakukan seiring dengan mengadopsi rekomendasi PBB yang tertuang dalam Sistem Neraca Nasional 2008 (SNA 2008).

2. 2. Produk Domestik Bruto pada tingkat nasional serta Produk Domestik Regional Bruto (PDRB) pada tingkat regional (provinsi) menggambarkan kemampuan suatu wilayah untuk menciptakan nilai tambah pada suatu waktu tertentu. Untuk menyusun PDB

TECHNICAL NOTES

1. 1. The method used to estimate national accounts statistics is based on the standard guidelines formed by United Nation known as System of National Accounts (SNA). SNA is the internationally agreed standard set of recommendations on how to compile measures of economic activity in accordance with strict accounting conventions based on economic principles. The recommendations are expressed in term of a set of concepts, definitions, classifications and accounting rules that comprise the internationally agreed standard for measuring indicators such as Gross Domestic Product (GDP). One of the improvement in the national statistical system is to rebase GDP form base year 2000 to 2010 in order to capture current economic condition. It is in line with the United Nations (UN) recommendation on 2008 SNA.

2. The basic measure of the value added arising from economic activity is known as Gross Domestic Product at the national level and Gross Regional Domestic Product (GRDP) at the regional level (provinces/regencies/ municipalities). To compile

https://kebumenkab.bps.go.id

maupun PDRB digunakan 2 pendekatan, yaitu lapangan usaha dan pengeluaran. Keduanya menyajikan komposisi data nilai tambah dirinci menurut sumber kegiatan ekonomi (lapangan usaha) dan menurut komponen penggunaannya. PDB maupun PDRB dari sisi lapangan usaha merupakan penjumlahan seluruh komponen nilai tambah bruto yang mampu diciptakan oleh sektor-sektor ekonomi atas berbagai aktivitas produksinya. Sedangkan dari sisi pengeluaran menjelaskan tentang penggunaan dari nilai tambah tersebut.

these statistics, two approaches have been used, i.e. "production approach" and "expenditure approach". The first approach is to measure value added produced by various kinds of economic activities, while the second approach is to measure final uses of the country's output. In other words, GDP/GRDP is the sum of total value added produced by all economic industries (activities) and the way of using it.

3. PDB menurut lapangan usaha mengalami perubahan klasifikasi dari 9 lapangan usaha menjadi 17 lapangan usaha. PDB menurut lapangan usaha dirinci menurut total nilai tambah dari seluruh sektor ekonomi yang mencakup lapangan usaha Pertanian, Kehutanan, dan Perikanan; Pertambangan dan Penggalian; Industri Pengolahan; Pengadaan Listrik dan Gas; Pengadaan Air, Pengelolaan Sampah, Limbah dan Daur Ulang; Konstruksi; Perdagangan Besar dan Eceran, Reparasi Mobil dan Sepeda Motor; Transportasi dan Pergudangan; Penyediaan Akomodasi dan Makan Minum; Informasi dan Komunikasi; Jasa Keuangan dan Asuransi; Real Estat; Jasa

3. GDP by industry classification changes from 9 sectors to 17 industries. GDP by industry is classified by types of economic activities such as Agriculture, Forestry and Fishing; Mining and Quarrying; Manufacturing; Electricity and Gas; Water supply, Sewerage, Waste Management and Remediation Activities; Construction; Wholesale and Retail Trade; Repair of Motor Vehicles and Motorcycles; Transportation and Storage; Accommodation and Food Service Activities; Information and Communication; Financial and Insurance Activities; Real Estate Activities; Business Activities; Public Administration; Defence and Compulsory Social Security; Education; Human Health and

https://kebumenkab.bps.go.id

Perusahaan; Administrasi Pemerintahan, Pertahanan dan Jaminan Sosial Wajib; Jasa Pendidikan; Jasa Kesehatan dan Kegiatan Sosial; dan Jasa lainnya.

Social Work Activities; and Other Services Activities.

4. PDB menurut pengeluaran mengalami perubahan klasifikasi dimana pengeluaran konsumsi Lembaga Non Profit yang Melayani Rumah Tangga (LNPRT) yang sebelumnya termasuk bagian dari pengeluaran konsumsi rumah tangga menjadi komponen terpisah. Sehinga klasifikasi PDB menurut pengeluaran dirinci menjadi 7 komponen yaitu komponen pengeluaran konsumsi rumah tangga, pengeluaran konsumsi LNPRT, pengeluaran konsumsi pemerintah, pembentukan modal tetap bruto, perubahan inventori, ekspor barang dan jasa, dan impor barang dan jasa.

4. GDP by expenditure classification changes where consumption expenditure Non-profit Institutions Serving Households (NPISH) previously included as part of household consumption expenditure is taken out into separate component. So that, GDP by type of expenditures is classified into: household consumption expenditure, NPISH consumption expenditure, government consumption expenditure, gross fixed capital formation, changes in inventories, exports of goods and services, and imports of goods and services.

5. Pengeluaran konsumsi rumah tangga mencakup berbagai pengeluaran konsumsi akhir rumah tangga atas barang dan jasa untuk memenuhi kebutuhan individu ataupun kelompok secara langsung. Pengeluaran rumah tangga di sini mencakup makanan dan minuman selain restoran; pakaian, alas kaki dan jasa perawatannya; perumahan dan perlengkapan rumah tangga; kesehatan dan pendidikan; transportasi dan komunikasi;

5. Household consumption expenditures consist of expenditures incurred by households, which are used for both individual or collective needs. Household consumptions are classified into food and beverages other than restaurants; clothing, footwear, and related maintenance services; housing and household equipment; health and education; transport and communication; restaurants and hotels; and others.

https://kebumenkab.bps.go.id

restoran dan hotel serta lainnya.

6. Pengeluaran Konsumsi Pemerintah terdiri dari Pengeluaran Konsumsi Individu dan Pengeluaran Konsumsi Kolektif. Barang dan jasa individu merupakan barang dan jasa privat, dimana ciri-ciri barang privat adalah a) Scarcity, yaitu ada kelangkaan/keterbatasan dalam jumlah; b) Excludable consumption, yaitu konsumsi suatu barang dapat dibatasi hanya pada mereka yang memenuhi persyaratan tertentu (biasanya harga); c) Rivalrous competition, yaitu konsumsi oleh satu konsumen akan mengurangi atau menghilangkan kesempatan pihak lain untuk melakukan hal serupa. Contoh barang dan jasa yang dihasilkan pemerintah dan tergolong sebagai barang dan jasa individu adalah jasa pelayanan kesehatan pemerintah di rumah sakit/puskesmas dan jasa pendidikan di sekolah/universitas negeri. Sedangkan barang dan jasa kolektif ekuivalen dengan barang publik yang memiliki ciri a) Non rivalry, yaitu penggunaan satu konsumen terhadap suatu barang tidak mengurangi kesempatan konsumen lain untuk juga mengkonsumsi barang tersebut; b) Non excludable, yaitu apabila suatu barang publik tersedia, maka tidak ada yang dapat menghalangi siapapun

6. Government consumption expenditure consists of Individual Consumption Expenditure and Collective Consumption Expenditure. Individual goods and services are private goods and services, which the characteristics of private goods is a) Scarcity, that there is a scarcity/limited in number; b) Excludable consumption, the consumption of goods can be limited only to those who meet certain requirements (usually the price); c) Rivalrous competition, ie consumption by the consumer will reduce or eliminate the chance of another party to do so. Examples of goods and services produced by government and classified as goods and services of individuals is the government health services in hospitals/health centers and education services in schools/ universities. Collective goods and services equivalent to public goods characterized by a) Non-rivalry, namely the use of a consumer for an item does not reduce the chance of another consumer to also consume goods; b) Non-excludable, i.e. when a public good available, then nothing can hinder anyone to benefit from the goods or in other words everyone has access to the goods. Examples of goods and services produced by government and classified as collective goods and services is carried military

https://kebumenkab.bps.go.id

untuk memperoleh manfaat dari barang tersebut atau dengan kata lain setiap orang memiliki akses ke barang tersebut. Contoh barang dan jasa yang dihasilkan pemerintah dan tergolong sebagai barang dan jasa kolektif adalah jasa pertahanan yang dilakukan TNI dan keamanan yang dilakukan kepolisian.

defense services and the police's security.

7. 7. Pembentukan Modal Tetap Bruto (PMTB) mencakup pengadaan, pembuatan, dan pembelian barang modal. Barang modal dimaksud adalah barang-barang yang digunakan untuk proses produksi, tahan lama atau yang mempunyai umur pemakaian lebih dari satu tahun seperti bangunan, mesin-mesin dan alat angkutan. Termasuk pula di sini perbaikan besar (berat) yang sifatnya memperpanjang umur atau mengubah bentuk atau kapasitas barang modal tersebut. Pengeluaran barang modal untuk keperluan militer juga dicakup sebagai PMTB. Klasifikasi komponen PMTB dibagi menjadi 6 sub komponen yaitu Konstruksi; Mesin dan Peralatan; Kendaraan; Peralatan Lainnya; Cultivated Biological Resources (CBR) dan Produk Kekayaan Intelektual.

7. Gross Fixed Capital Formation (GFCF) includes procurement, manufacture, and the purchase of capital goods. Capital goods are goods which are used for the production process, durable or have a service life of more than one year such as buildings, machinery, and transportation equipment. Including here: huge improvement that are to extend the life or changing the shape or the capacity of the capital goods. Capital expenditures for military purposes are also covered as GFCF. GFCF component are classified into six sub-components: Construction; Machinery and Equipment; vehicle; Other equipment; Cultivated Biological Resources (CBR) and Intellectual Property Product.

8. Ekspor barang dan jasa merupakan transaksi perdagangan barang dan jasa dari penduduk (residen) ke bukan penduduk (nonresiden).

8. Exports of goods and services consist of transactions of goods and services from residents to non-residents. Imports of goods

https://kebumenkab.bps.go.id

Impor barang dan jasa adalah transaksi perdagangan dari bukan penduduk ke penduduk. Ekspor atau impor barang terjadi pada saat terjadi perubahan hak kepemilikan barang antara penduduk dengan bukan penduduk (dengan atau tanpa perpindahan fisik barang tersebut). Pada PDB dengan tahun dasar 2010, ekspor dan impor barang dirinci menjadi nonmigas dan migas.

and services consist of transaction of goods and services from non-residents to residents. Exports and imports of goods occur when there are changes in ownership of goods between residents and non-residents (with or without physical movements of goods across frontiers). On the GDP at 2010 basic year, exports and imports of goods specified into non oil and gas and oil and gas.

9. Produk Domestik Bruto maupun agregat turunannya disajikan dalam 2 (dua) versi penilaian, yaitu atas dasar "harga berlaku" dan atas dasar "harga konstan". Disebut sebagai harga berlaku karena seluruh agregat dinilai dengan menggunakan harga pada tahun berjalan, sedangkan harga konstan penilaiannya didasarkan kepada harga satu tahun dasar tertentu, dalam publikasi ini digunakan harga tahun 2010.

9. GDP and its aggregations are presented in two forms: at current market prices and at constant base year market prices. In presenting current market prices, all aggregates are valued at current market prices, while base year constant market prices are shown by valuing all aggregates at fixed base year prices. Year of 2010 is used as the base year in this publication.

10. Laju pertumbuhan Produk Domestik Bruto diperoleh dari perhitungan PDB atas dasar harga konstan. Diperoleh dengan cara mengurangi nilai PDB pada tahun ke-n terhadap nilai pada tahun ke n-1 (tahun sebelumnya), dibagi dengan nilai pada tahun ke n-1, dikalikan dengan 100 persen. Laju pertumbuhan menunjukkan perkembangan

10. Growth rate of Gross Domestic Product is derived from GDP at constant market prices. It is obtained by subtracting the value of GDP year n with the value of GDP year n-1, divided by the value of GDP year n-1 then multiplied by 100 percent. The growth rate of GDP explains the income growth during the given period.

https://kebumenkab.bps.go.id

agregat pendapatan dari satu waktu tertentu terhadap waktu sebelumnya.

https://kebumenkab.bps.go.id

https://kebumenkab.bps.go.id

ULASAN

Pertumbuhan ekonomi Kebumen tahun 2021 yang ditunjukkan oleh laju pertumbuhan Produk Domestik Regional Bruto (PDRB) atas dasar harga konstan 2010, lebih tinggi dari tahun sebelumnya, yaitu 5,52 persen (2017 = 5,13 persen).

Pertumbuhan riil sektoral tahun 2021 mengalami fluktuasi dari tahun sebelumnya. Pertumbuhan tertinggi dicapai oleh sektor komunikasi dan informasi sebesar 17,09 persen, namun peranannya terhadap PDRB hanya sebesar 2,05 persen. Sektor yang mengalami pertumbuhan paling rendah pada tahun 2021 adalah sektor Jasa Keuangan dan Asuransi, yaitu sebesar 2,18 persen.

Sektor pertanian, kehutanan dan perikanan masih memberikan sumbangan tertinggi terhadap ekonomi Kebumen yaitu sebesar 22,69 persen, dengan laju pertumbuhan sebesar 3,10 persen. Sektor industri pengolahan yang juga merupakan sektor dominan memberikan sumbangan bagi perekonomian Kebumen sebesar 20,37 persen dengan pertumbuhan riil sebesar 5,59 persen.

Dari angka-angka indeks harga implisit PDRB dapat diketahui kenaikan harga dari waktu ke waktu baik secara agregat maupun secara sektoral. Laju indeks implisit di Kebumen tahun 2021 sebesar 2,36. Sedangkan secara

DESCRIPTION

The economic growth in Kebumen Regency in 2021 that was presented by growth rate of GRDP at constant price 2010 showed a lower perfomance than the previous year. It was 5.52 percent in 2018, (2017 = 5.13 percent).

In 2021, the real growth rate by sectoral showed fluktuative from the previous year. The sector of communication and information was the largest of growth which amounted 17.09 percent, however the contribution of GRDP only around 2.05 percent. Financial Services and Insurance sector was showed the lowest growth in 2021, it's recorded 2.18 percent.

The largest part of contribution on Kebumen economy came from agriculture, forestry and fishery were 22.69 percent, with the 3.10 percent of growth rate. In addition, the sector of manufacturing industry as the main sector of economy, contributed of 20.37 percent with the real growth of 5.59 percent for Kebumen economies.

The increasing of prices from one year to another year both agregatly or sectorally was presented from the implisit price index of Gross Regional Domestic Product. In 2021, the implisit index in Kebumen according to agregat was 2.36.

https://kebumenkab.bps.go.id

sektoral, pertumbuhan indeks implisit yang paling cepat atau di atas angka rata-rata indeks implisit Kebumen pada tahun 2021 terjadi pada sektor listrik dan gas 3,71. Sektor lain yang perkembangan indeks implisitnya paling lamban adalah sektor Informasi dan Komunikasi yaitu sebesar 0,28.

While according to sectoral, electricity and gas as the fastest growth of sector that upper than average of implisit index on Kebumen which amounted to 3.71. The sector of Information and Comunication were the other sector had the slowly growth of implisit index which just to reached for 0.28.

PDRB menurut komponen pengeluaran, yang terbesar adalah untuk pengeluaran konsumsi rumahtangga. Menurut harga berlaku, tahun 2017 konsumsi rumahtangga mempunyai konstribusi 75,10 persen dari total PDRB Kabupaten Kebumen atau senilai 17.999,88 millyar rupiiah. Jika didasarkan harga konstan tahun 2010 nilainya mencapai 13.111,88 milyar rupiah.

Gross Regional Domestic Product by type of expenditure, the largest is household consumption expenditure. Based on current price, at 2017 the household consumption expenditure were 75.10 percent from the total of GRDP Kebumen Regency, or valueing about 17,999.98 billion rupiahs. In addition, based on constant price 2010, household consumption expenditure were reached at 13,111.88 billion rupiahs.

Konsumsi pemerintah yang dipakai untuk penyelenggaraan pemerintah pusat dan daerah serta pertahanan dan keamanan, tahun 2016 atas dasar harga berlaku sebesar 2.229,02 milyar rupiah, naik menjadi 2.383,58 milyar rupiah pada tahun 2017. Jika diukur berdasarkan harga konstan 2010, konsumsi pemerintah tahun 2017 naik 2,79 persen.

The government consumption expenditure for arrangement of national and regional government with defence and safety at current price, 2016 were amounted around to 2,229.02 million rupiahs up to 2,383.58 billion rupiahs in 2017, whereas based on constant price 2010 was increased 2,79 percent.

Penggunaan lain yang cukup besar dari Produk Domestik Regional Bruto adalah untuk pembentukan modal tetap bruto (PMTB). Menurut harga berlaku, tahun 2017 mencapai 5.129,15 milyar rupiah, dan sebesar 3.705,64 milyar rupiah atas dasar harga konstan 2010. PMTB atas dasar harga konstan

The other large expenditure of GRDP is Gross Fixed Capital Formation. According to current price in 2017 it was reached 5,129.15 billion rupiahs and 3,705.64 billion rupiahs at constant price 2010. Gross Fixed Capital Formation at constant price increased 3.85 percent.

https://kebumenkab.bps.go.id

2010 naik 3,85 persen.

https://kebumenkab.bps.go.id

Gambar / *Figures* 12.1 **Luas Daerah menurut Kecamatan (%), 2020**
Area of Subdistrict (%), 2020

https://kebumenkab.bps.go.id

Sumber/*Source* : ....

Gambar 12.2 ...
Figures ...

https://kebumenkab.bps.go.id

Sumber/*Source* : ....

Tabel / *Table* 12.1. **Produk Domestik Regional Bruto Atas Dasar Harga Berlaku Menurut Lapangan Usaha di Kabupaten Kebumen (miliar rupiah), 2017 - 2021**
Gross Regional Domestic Product at Current Market Prices by Industry in Kebumen Regency (billion rupiahs), 2017 - 2021

Lapangan Usaha/*Industry*		2017	2018	2019	2020	2021
(1)		(2)	(3)	(4)	(5)	(6)
A	Pertanian, Kehutanan, dan Perikanan/*Agriculture, Forestry, and Fishing*	5 595,42	5 891,46	5 954,90	6 102,63	6 469,21
B	Pertambangan dan Penggalian/*Mining and Quarrying*	1 223,06	1 299,76	1 362,20	1 424,91	1 454,54
C	Industri Pengolahan/ *Manufacturing*	4 828,88	5 285,12	5 788,20	5 957,24	6 299,97
D	Pengadaan Listrik dan Gas/ *Electricity and Gas*	15,87	17,46	18,73	18,91	19,67
E	Pengadaan Air; Pengelolaan Sampah, Limbah, dan Daur Ulang/*Water Supply; Sewerage, Waste Management, and Remediation Activities*	10,77	11,33	12,06	12,91	13,20
F	Konstruksi/*Construction*	1 726,48	1 875,16	2 028,34	1 975,14	2 181,32
G	Perdagangan Besar dan Eceran; Reparasi Mobil dan Sepeda Motor/*Wholesale and Retail Trade; Repair of Motor Vehicles and Motorcycles*	3 580,56	3 907,50	4 288,35	4 157,59	4 487,26
H	Transportasi dan Pergudangan/ *Transportation and Storage*	972,65	1 058,89	1 161,12	925,58	990,51
I	Penyediaan Akomodasi dan Makan Minum/*Accommodation and Food Service Activities*	500,59	547,53	606,54	570,54	616,02
J	Informasi dan Komunikasi/ *Information and Communication*	454,16	532,81	623,99	714,06	757,25

https://kebumenkab.bps.go.id

Lanjutan Tabel/*Continued Table* 12.1

Lapangan Usaha/*Industry*		2017	2018	2019	2020	2021
(1)		(2)	(3)	(4)	(5)	(6)
K	Jasa Keuangan dan Asuransi/*Financial and Insurance Activities*	718,87	755,28	788,30	806,82	853,34
L	Real Estat/*Real Estate Activities*	300,68	313,95	340,99	341,52	349,86
M,N	Jasa Perusahaan/*Business Activities*	84,21	93,71	106,05	100,26	103,71
O	Administrasi Pemerintahan, Pertahanan, dan Jaminan Sosial Wajib/*Public Administration and Defence; Compulsory Social Security*	826,67	856,93	904,30	905,06	910,90
P	Jasa Pendidikan/*Education*	2 360,95	2 625,31	2 907,30	2 918,32	2 963,04
Q	Jasa Kesehatan dan Kegiatan Sosial/*Human Health and Social Work Activities*	273,75	305,07	340,27	387,88	392,34
R,S,T,U	Jasa Lainnya/*Other Services Activities*	595,42	659,76	736,27	691,44	701,00
	Produk Domestik Regional Bruto/*Gross Regional Domestic Product*	**24 068,99**	**26 037,02**	**27 967,93**	**28 010,81**	**29 563,14**

Catatan/*Note*: * Angka Sementara/*Preliminary Figures*
** Angka Sangat Sementara/*Very Preliminary Figures*

Sumber/*Source*: BPS, berbagai sensus, survei dan sumber lain/*BPS-Statistics Indonesia, various census, survey, and other sources*

https://kebumenkab.bps.go.id

Tabel / *Table* 12.2 **Produk Domestik Regional Bruto Atas Dasar Harga Konstan 2010 Menurut Lapangan Usaha di Kabupaten Kebumen (miliar rupiah), 2017 - 2021**
Gross Regional Domestic Product at 2010 Constant Market Prices by Industry in Kebumen Regency (billion rupiahs), 2017 - 2021

Lapangan Usaha/*Industry*		2017	2018	2019	2020	2021
(1)		(2)	(3)	(4)	(5)	(6)
A	Pertanian, Kehutanan, dan Perikanan/*Agriculture, Forestry, and Fishing*	3 953,28	4 062,87	4 040,88	4 055,81	4 239,15
B	Pertambangan dan Penggalian/*Mining and Quarrying*	772,60	797,14	822,95	842,75	850,88
C	Industri Pengolahan/ *Manufacturing*	3 472,98	3 674,03	3 937,65	3 963,95	4 085,49
D	Pengadaan Listrik dan Gas/ *Electricity and Gas*	13,44	14,35	15,39	15,63	16,35
E	Pengadaan Air; Pengelolaan Sampah, Limbah, dan Daur Ulang/*Water Supply; Sewerage, Waste Management, and Remediation Activities*	9,79	10,24	10,70	10,97	11,10
F	Konstruksi/*Construction*	1 308,49	1 363,38	1 432,59	1 385,90	1 472,57
G	Perdagangan Besar dan Eceran; Reparasi Mobil dan Sepeda Motor/*Wholesale and Retail Trade; Repair of Motor Vehicles and Motorcycles*	2 956,57	3 136,74	3 365,54	3 237,43	3 440,11
H	Transportasi dan Pergudangan/ *Transportation and Storage*	824,44	871,46	939,30	726,25	749,64
I	Penyediaan Akomodasi dan Makan Minum/*Accommodation and Food Service Activities*	400,49	433,33	472,85	440,49	466,50
J	Informasi dan Komunikasi/ *Information and Communication*	482,52	566,00	652,46	745,17	790,00

https://kebumenkab.bps.go.id

Lanjutan Tabel/*Continued Table* 12.2

Lapangan Usaha/*Industry*		2017	2018	2019	2020	2021
(1)		(2)	(3)	(4)	(5)	(6)
K	Jasa Keuangan dan Asuransi/*Financial and Insurance Activities*	502,66	513,61	527,34	538,86	548,32
L	Real Estat/*Real Estate Activities*	260,16	268,52	286,83	286,66	290,80
M,N	Jasa Perusahaan/*Business Activities*	61,17	66,18	72,88	67,44	69,00
O	Administrasi Pemerintahan, Pertahanan, dan Jaminan Sosial Wajib/*Public Administration and Defence; Compulsory Social Security*	584,99	598,43	622,07	613,99	623,61
P	Jasa Pendidikan/*Education*	1 503,39	1 649,45	1 785,40	1 780,47	1 781,44
Q	Jasa Kesehatan dan Kegiatan Sosial/*Human Health and Social Work Activities*	203,37	222,67	243,51	270,86	271,48
R,S,T,U	Jasa Lainnya/*Other Services Activities*	484,45	529,64	586,73	543,74	546,62
	Produk Domestik Regional Bruto/*Gross Regional Domestic Product*	**17 794,79**	**18 778,05**	**19 815,06**	**19 526,36**	**20 253,06**

Catatan/*Note*: * Angka Sementara/*Preliminary Figures*
** Angka Sangat Sementara/*Very Preliminary Figures*

Sumber/*Source*: BPS, berbagai sensus, survei dan sumber lain/*BPS-Statistics Indonesia, various census, survey, and other sources*

https://kebumenkab.bps.go.id

Tabel / *Table* 12.3

Distribusi Persentase Produk Domestik Regional Bruto Atas Dasar Harga Berlaku Menurut Lapangan Usaha di Kabupaten Kebumen, 2017 - 2021
Percentage Distribution of Gross Regional Domestic Product at Current Market Prices by Industry in Kebumen Regency, 2017 - 2021

Lapangan Usaha/*Industry*		2017	2018	2019	2020	2021
(1)		(2)	(3)	(4)	(5)	(6)
A	Pertanian, Kehutanan, dan Perikanan/*Agriculture, Forestry, and Fishing*	23,25	22,63	21,29	21,79	21,88
B	Pertambangan dan Penggalian/*Mining and Quarrying*	5,08	4,99	4,87	5,09	4,92
C	Industri Pengolahan/ *Manufacturing*	20,06	20,30	20,70	21,27	21,31
D	Pengadaan Listrik dan Gas/ *Electricity and Gas*	0,07	0,07	0,07	0,07	0,07
E	Pengadaan Air; Pengelolaan Sampah, Limbah, dan Daur Ulang/*Water Supply; Sewerage, Waste Management, and Remediation Activities*	0,04	0,04	0,04	0,05	0,04
F	Konstruksi/*Construction*	7,17	7,20	7,25	7,05	7,38
G	Perdagangan Besar dan Eceran; Reparasi Mobil dan Sepeda Motor/*Wholesale and Retail Trade; Repair of Motor Vehicles and Motorcycles*	14,88	15,01	15,33	14,84	15,18
H	Transportasi dan Pergudangan/ *Transportation and Storage*	4,04	4,07	4,15	3,30	3,35
I	Penyediaan Akomodasi dan Makan Minum/*Accommodation and Food Service Activities*	2,08	2,10	2,17	2,04	2,08
J	Informasi dan Komunikasi/ *Information and Communication*	1,89	2,05	2,23	2,55	2,56
K	Jasa Keuangan dan Asuransi/ *Financial and Insurance Activities*	2,99	2,90	2,82	2,88	2,89

https://kebumenkab.bps.go.id

Lanjutan Tabel/*Continued Table* 12.3

Lapangan Usaha/*Industry*		2017	2018	2019	2020	2021
(1)		(2)	(3)	(4)	(5)	(6)
L	Real Estat/*Real Estate Activities*	1,25	1,21	1,22	1,22	1,18
M,N	Jasa Perusahaan/*Business Activities*	0,35	0,36	0,38	0,36	0,35
O	Administrasi Pemerintahan, Pertahanan, dan Jaminan Sosial Wajib/*Public Administration and Defence; Compulsory Social Security*	3,43	3,29	3,23	3,23	3,08
P	Jasa Pendidikan/*Education*	9,81	10,08	10,40	10,42	10,02
Q	Jasa Kesehatan dan Kegiatan Sosial/*Human Health and Social Work Activities*	1,14	1,17	1,22	1,38	1,33
R,S,T,U	Jasa Lainnya/*Other Services Activities*	2,47	2,53	2,63	2,47	2,37
	Produk Domestik Regional Bruto/*Gross Regional Domestic Product*	**100,00**	**100,00**	**100,00**	**100,00**	**100,00**

https://kebumenkab.bps.go.id

Catatan/*Note*: * Angka Sementara/*Preliminary Figures*
** Angka Sangat Sementara/*Very Preliminary Figures*

Sumber/*Source*: BPS, berbagai sensus, survei dan sumber lain/*BPS-Statistics Indonesia, various census, survey, and other sources*

Tabel / *Table* 12.4

Laju Pertumbuhan Produk Domestik Regional Bruto Atas Dasar Harga Konstan 2010 Menurut Lapangan Usaha di Kabupaten Kebumen (persen), 2017 - 2021
Growth Rate of Gross Regional Domestic Product at 2010 Constant Market Prices by Industry in Kebumen Regency (percent), 2017 - 2021

Lapangan Usaha/*Industry*		2017	2018	2019	2020	2021
(1)		(2)	(3)	(4)	(5)	(6)
A	Pertanian, Kehutanan, dan Perikanan/*Agriculture, Forestry, and Fishing*	0,51	2,77	-0,54	0,37	4,52
B	Pertambangan dan Penggalian/*Mining and Quarrying*	4,01	3,18	3,24	2,41	0,96
C	Industri Pengolahan/ *Manufacturing*	5,66	5,79	7,18	0,67	3,07
D	Pengadaan Listrik dan Gas/ *Electricity and Gas*	6,23	6,76	7,20	1,58	4,60
E	Pengadaan Air; Pengelolaan Sampah, Limbah, dan Daur Ulang/*Water Supply; Sewerage, Waste Management, and Remediation Activities*	0,23	4,67	4,43	2,54	1,20
F	Konstruksi/*Construction*	4,40	4,20	5,08	-3,26	6,25
G	Perdagangan Besar dan Eceran; Reparasi Mobil dan Sepeda Motor/*Wholesale and Retail Trade; Repair of Motor Vehicles and Motorcycles*	7,10	6,09	7,29	-3,81	6,26
H	Transportasi dan Pergudangan/ *Transportation and Storage*	7,31	5,70	7,78	-22,68	3,03
I	Penyediaan Akomodasi dan Makan Minum/*Accommodation and Food Service Activities*	8,73	8,20	9,12	-6,84	5,90
J	Informasi dan Komunikasi/ *Information and Communication*	15,72	17,30	15,28	14,21	6,02
K	Jasa Keuangan dan Asuransi/ *Financial and Insurance Activities*	5,03	2,18	2,67	2,18	1,76

https://kebumenkab.bps.go.id

Lanjutan Tabel/*Continued Table* 12.4

Lapangan Usaha/*Industry*		2017	2018	2019	2020	2021
(1)		(2)	(3)	(4)	(5)	(6)
L	Real Estat/*Real Estate Activities*	3,87	3,21	6,82	-0,06	1,44
M,N	Jasa Perusahaan/*Business Activities*	11,06	8,19	10,11	-7,47	2,32
O	Administrasi Pemerintahan, Pertahanan, dan Jaminan Sosial Wajib/*Public Administration and Defence; Compulsory Social Security*	2,39	2,30	3,95	-1,30	1,57
P	Jasa Pendidikan/*Education*	7,99	9,72	8,24	-0,28	0,05
Q	Jasa Kesehatan dan Kegiatan Sosial/*Human Health and Social Work Activities*	8,86	9,49	9,36	11,23	0,23
R,S,T,U	Jasa Lainnya/*Other Services Activities*	11,02	9,33	10,78	-7,33	0,53
	Produk Domestik Regional Bruto/*Gross Regional Domestic Product*	**5,15**	**5,53**	**5,52**	**-1,46**	**3,71**

Catatan/*Note*: * Angka Sementara/*Preliminary Figures*
** Angka Sangat Sementara/*Very Preliminary Figures*

Sumber/*Source*: BPS, berbagai sensus, survei dan sumber lain/*BPS-Statistics Indonesia, various census, survey, and other sources*

https://kebumenkab.bps.go.id

Tabel / *Table* 12.5

Produk Domestik Regional Bruto Atas Dasar Harga Berlaku Menurut Jenis Pengeluaran di Kabupaten Kebumen (miliar rupiah), 2016 - 2020
Gross Regional Domestic Product at Current Market Prices by Type of Expenditure in Kebumen Regency(billion rupiahs), 2016 - 2020

Jenis Pengeluaran *Type of Expenditure*	2016	2017	2018	2019	2020
(1)	(2)	(3)	(4)	(5)	(6)
Pengeluaran Konsumsi Rumah Tangga *Household Consumption Expenditure*	16 914,97	18 066,04	19 119,60	20 545,41	
Pengeluaran Konsumsi LNPRT *NPISH Consumption Expenditure*	384,42	416,58	463,54	530,70	
Pengeluaran Konsumsi Pemerintah *Government Consumption Expenditure*	2 229,02	2 383,20	2 503,63	2 639,08	
Pembentukan Modal Tetap Bruto *Gross Fixed Capital Formation*	4 709,04	5 109,01	5 511,03	6 001,73	
Perubahan Inventori *Changes in Inventories*	**576,91**	**502,16**	**528,65**	**569,21**	
Net Ekspor Barang dan Jasa/Net *Exports of Goods and Services*	**-2 379,39**	**8 329,41**	**8 608,20**	**-2 342,07**	
Produk Domestik Regional Bruto/*Gross Regional Domestic Product*	**22 434,95**	**24 068,99**	**25 997,23**	**27 944,04**	

Catatan/*Note*: * Angka Sementara/*Preliminary Figures*
** Angka Sangat Sementara/*Very Preliminary Figures*

Sumber/*Source*: BPS, berbagai sensus, survei dan sumber lain/*BPS-Statistics Indonesia, various census, survey, and other sources*

https://kebumenkab.bps.go.id

Tabel / *Table* 12.6

Produk Domestik Regional Bruto Atas Dasar Harga Konstan 2010 Menurut Jenis Pengeluaran di Kabupaten Kebumen (miliar rupiah), 2016 - 2020
Gross Regional Domestic Product at 2010 Constant Market Prices by Type of Expenditure in Kebumen Regency(billion rupiahs), 2016 - 2020

Jenis Pengeluaran *Type of Expenditure*	2016	2017	2018	2019	2020
(1)	(2)	(3)	(4)	(5)	(6)
Pengeluaran Konsumsi Rumah Tangga *Household Consumption Expenditure*	12 785,46	13 271,37	13 758,59	14 411,73	
Pengeluaran Konsumsi LNPRT *NPISH Consumption Expenditure*	271,39	283,15	306,42	342,45	
Pengeluaran Konsumsi Pemerintah *Government Consumption Expenditure*	1 518,23	1 560,58	1 605,38	1 662,93	
Pembentukan Modal Tetap Bruto *Gross Fixed Capital Formation*	3 498,36	3 705,64	3 910,13	4 080,85	
Perubahan Inventori *Changes in Inventories*	**266,55**	**248,64**	**245,85**	**275,46**	
Net Ekspor Barang dan Jasa/Net *Exports of Goods and Services*	**-1 416,28**	**-1 274,59**	**-1 049,31**	**-948,36**	
Produk Domestik Regional Bruto/*Gross Regional Domestic Product*	**16 923,72**	**17 794,79**	**18 777,05**	**19 825,06**	

https://kebumenkab.bps.go.id

Catatan/*Note*: * Angka Sementara/*Preliminary Figures*
** Angka Sangat Sementara/*Very Preliminary Figures*

Sumber/*Source*: BPS, berbagai sensus, survei dan sumber lain/*BPS-Statistics Indonesia, various census, survey, and other sources*

https://kebumenkab.bps.go.id

BAB
Chapter
13

PERBANDINGAN ANTAR KABUPATEN/KOTA

REGENCY/MUNICIPAL COMPARISON



IPM 2020 Wilayah Eks Karesidenan Kedu dan Peringkatnya di Jawa Tengah

2020 HDI for the Former Kedu Residency and its Ranking in Central Java

Laju Pertumbuhan PDRB 2019*-2020** Wilayah Eks Karesidenan Kedu

Growth Rate of GDRP 2019-2020 for the Former Kedu Residency

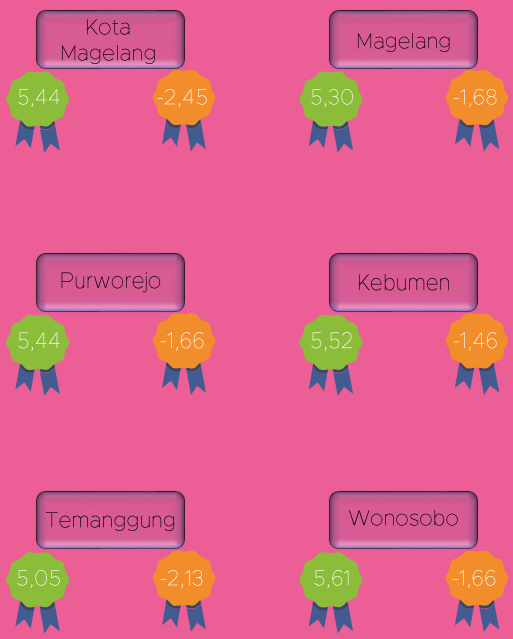

2019

2020

Catatan/*Note*: * Angka sementara/ *preliminary figure*

** Angka sangat sementara/ *very preliminary figure*

https://kebumenkab.bps.go.id

https://kebumenkab.bps.go.id

PENJELASAN TEKNIS

1. Untuk mengukur kemiskinan, BPS menggunakan konsep kemampuan memenuhi kebutuhan dasar (basic needs approach). Dengan pendekatan ini, kemiskinan dipandang sebagai ketidakmampuan dari sisi ekonomi untuk memenuhi kebutuhan dasar makanan dan bukan makanan yang diukur dari sisi pengeluaran. Metode yang digunakan adalah menghitung Garis Kemiskinan (GK), yang terdiri dari dua komponen yaitu Garis Kemiskinan Makanan (GKM) dan Garis Kemiskinan Non-Makanan (GKNM). Penghitungan Garis Kemiskinan dilakukan secara terpisah untuk daerah perkotaan dan perdesaan.

2. Penduduk miskin adalah penduduk yang memiliki rata-rata pengeluaran per kapita per bulan di bawah Garis Kemiskinan.

3. Garis Kemiskinan Makanan (GKM) merupakan nilai pengeluaran kebutuhan minimum makanan yang disetarakan dengan 2.100 kkalori per kapita per hari. Garis Kemiskinan Non-Makanan (GKNM) adalah kebutuhan minimum untuk perumahan, sandang, pendidikan, kesehatan, dan kebutuhan dasar lainnya.

TECHNICAL NOTES

1. 1. To measure poverty, BPS-Statistics Indonesia has used the concept of basic needs approach. Therefore, poverty is viewed as economic inability to fulfill food and non-food basic needs which are measured by consumption/ expenditure. The method used is calculating poverty line, which consists of two components that are Food Poverty Line (FPL) and Non-Food Poverty Line (NFPL). The poverty line was calculated separately for urban and rural areas.

2. A person whose expenditure per capita per month is below the poverty line is considered to be poor.

3. The Food Poverty Line refers to the daily minimum requirement of 2,100 kcal per capita per day. The Non-Food Poverty Line refers to the minimum requirement for household necessities for clothing, education, health, and other basic individual needs.

https://kebumenkab.bps.go.id

4. ndeks Pembangunan Manusia (IPM) menjelaskan bagaimana penduduk dapat mengakses hasil pembangunan dalam memperoleh pendapatan, kesehatan, pendidikan dan sebagainya. IPM diperkenalkan oleh UNDP pada tahun 1990 dan dipublikasikan secara berkala dalam laporan tahunan Human Development Report (HDR). IPM dibentuk oleh 3 (tiga) dimensi dasar: Umur panjang dan hidup sehat; pengetahuan; dan standar hidup layak.

5. Produk Domestik Bruto pada tingkat nasional serta Produk Domestik Regional Bruto (PDRB) pada tingkat regional (provinsi) menggambarkan kemampuan suatu wilayah untuk menciptakan nilai tambah pada suatu waktu tertentu. Untuk menyusun PDB maupun PDRB digunakan 2 pendekatan, yaitu lapangan usaha dan pengeluaran. Keduanya menyajikan komposisi data nilai tambah dirinci menurut sumber kegiatan ekonomi (lapangan usaha) dan menurut komponen penggunaannya. PDB maupun PDRB dari sisi lapangan usaha merupakan penjumlahan seluruh komponen nilai tambah bruto yang mampu diciptakan oleh sektor-sektor ekonomi atas berbagai aktivitas produksinya. Sedangkan dari sisi pengeluaran menjelaskan

4. The Human Development Index (HDI) explains how people can access development results in obtaining income, health, education and so forth. HDI was introduced by United Nations Development Programme (UNDP) in 1990 and published periodically in the annual report of the Human Development Report. HDI was formed by three basic dimensions: a long and healthy life; knowledge; and a decent standard of living.

5. The basic measure of the value added arising from economic activity is known as Gross Domestic Product at the national level and Gross Regional Domestic Product (GRDP) at the regional level (provinces/regencies/municipalities). To compile these statistics, two approaches have been used, i.e. "production approach" and "expenditure approach". The first approach is to measure value added produced by various kinds of economic activities, while the second approach is to measure final uses of the country's output. In other words, GDP/GRDP is the sum of total value added produced by all economic industries (activities) and the way of using it.

https://kebumenkab.bps.go.id

tentang penggunaan dari nilai tambah tersebut.

6. Laju pertumbuhan Produk Domestik Bruto diperoleh dari perhitungan PDB atas dasar harga konstan. Diperoleh dengan cara mengurangi nilai PDB pada tahun ke-n terhadap nilai pada tahun ke n-1 (tahun sebelumnya), dibagi dengan nilai pada tahun ke n-1, dikalikan dengan 100 persen. Laju pertumbuhan menunjukkan perkembangan agregat pendapatan dari satu waktu tertentu terhadap waktu sebelumnya.

6. Growth rate of Gross Domestic Product is derived from GDP at constant market prices. It is obtained by subtracting the value of GDP year n with the value of GDP year n-1, divided by the value of GDP year n-1 then multiplied by 100 percent. The growth rate of GDP explains the income growth during the given period.

https://kebumenkab.bps.go.id

ULASAN

Berdasarkan hasil Sensus Penduduk yang dilakukan setiap 10 tahun sekali, secara umum perkembangan jumlah penduduk mengalami peningkatan pada kurun waktu 2000-2010. Secara regional di Jawa Tengah, kabupaten/kota yang memiliki jumlah penduduk terbanyak pada tahun 2020 adalah Kabupaten Brebes yakni 1.802.829 jiwa. Dan kabupaten/kota yang memiliki jumlah penduduk terendah adalah Kota Magelang yaitu 121.872 jiwa. Sementara angka proyeksi menunjukan jumlah penduduk Jawa Tengah pada tahun 2020 mencapai 34.490.835 jiwa.

Kondisi perekonomian suatu wilayah dapat dilihat dari beberapa indikator, diantaranya laju pertumbuhan PDRB, pendapatan per kapita, dan laju inflasi. Pertumbuhan PDRB sering digunakan sebagai indikator kemakmuran suatu daerah yaitu laju pertumbuhan ekonomi (PDRB atas dasar harga konstan). Pada tahun 2020, pertumbuhan ekonomi tertinggi tercatat di kota Semarang sebesar 6,55 persen sedangkan terendah di Kabupaten Cilacap sebesar 2,59 persen. Jika dilihat laju inflasi, dari 35 kabupaten/kota yang ada di Provinsi Jawa Tengah, pada tahun 2020 inflasi tertinggi tercatat di Kabupaten Jepara yaitu sebesar 4,20 persen dan terendah di Kabupaten Kendal yaitu 2,16 persen.

DESCRIPTION

According to the result of Population Census were held every 10 years. Generally all regencies/municipalities has increases during 2000-2010. Regionally, the regencies/municipalities with biggest population in 2020 is Brebes Regency (1,802,829 people). And the smallest population was in Magelang Municipality (121,872 people). Whereas 2018 projection figure shows population of Central Java reached 34,490,835 people.

The economic conditions in a region can be seen from several indicators, including the rate of GDP growth, per capita income, and inflation rate. GRDP growth is often used as an indicator of the prosperity of an area, namely the rate of economic growth (GRDP at constant prices). In 2020, the highest economic growth was recorded in Semarang Municipality at 6.55 percent while the lowest in Cilacap Regency was 2.59 percent. When viewed from the inflation rate, from 35 districts / cities in Central Java Province, in 2020 the highest inflation was recorded in Jepara Regency, which was 4.20 percent and the lowest in Kendal Regency which was 2.16 percent.

https://kebumenkab.bps.go.id

Aspek lain yang digunakan untuk perbandingan regional adalah tingkat kemiskinan dan pembangunan manusia karena kedua aspek ini sering digunakan sebagai alat ukur keberhasilan pembangunan di berbagai sector. Ukuran kemiskinan yang digunakan adalah jumlah penduduk miskin yang diperoleh dari data Survei Sosial Ekonomi Masyarakat (Susenas). Pada Maret 2020, dibandingkan dengan kabupaten/kota lainnya, Kota Semarang memiliki persentase penduduk miskin terendah yaitu 4,14 persen. Sementara Kabupaten Wonosobo dengan persentase penduduk miskin terbanyak yakni 17,58 persen. Kemajuan pembangunan manusia diukur berdasarkan indeks Pembangunan Manusia (IPM). Pada tahun 2020, kabupaten/kota dengan capaian tertinggi dalam hal pembangunan manusia adalah Kota Semarang (82,72). Sementara Kabupaten Brebes menempati urutan terendah (64,86).

Another aspect that is used for regional comparison is the level of poverty and human development, because these two aspects are often used as a measuring tool of the success of development in various sectors. The tools of poverty measure is the number of poor people who obtained the data from National Socio Economic Survey (Susenas). In March 2020, compared with other Regencies/municipalities, the regency/municipality with lowest percentage of poor people is Semarang Municipality (4.14 percent). Whereas, the biggest one was in Wonosobo Regency (17.58 percent). The progress of human development measured by the Human Development Index (HDI). In 2020, the regency/municipality with the highest achievements in human development is Semarang Municipality (82.72). Meanwhile, Brebes regency ranked the lowest (64.86).

https://kebumenkab.bps.go.id

Tabel 13.1 / ***Table***

Jumlah Penduduk Menurut Kabupaten/Kota di Provinsi Jawa Tengah (ribu), 2017 - 2021
Population by Regency/Municipality in Central Java Province (thousand), 2017 - 2021

Kabupaten/Kota *Regency/Municipality*	2017[1)]	2018[1)]	2019[1)]	2020[2)]	2021[2)]
(1)	(2)	(3)	(4)	(5)	(6)
Kabupaten/*Regency*					
Cilacap	1 711 627	1 719 504	1 727 098	1.944.857	
Banyumas	1 665 025	1 679 124	1 693 006	1.776.918	
Purbalingga	916 427	925 193	933 989	998.561	
Banjarnegara	912 917	918 219	923 192	1.017.767	
Kebumen	1 192 007	1 195 092	1 197 982	1.350.438	
Purworejo	714 574	716 477	718 316	769.880	
Wonosobo	784 207	787 384	790 504	879.124	
Magelang	1 268 396	1 279 625	1 290 591	1.299.859	
Boyolali	974 579	979 799	984 807	1.062.713	
Klaten	1 167 401	1 171 411	1 174 986	1.260.506	
Sukoharjo	878 374	885 205	891 912	907.587	
Wonogiri	954 706	957 106	959 492	1.043.177	
Karanganyar	871 596	879 078	886 519	931.963	
Sragen	885 122	887 889	890 518	976.951	
Grobogan	1 365 207	1 371 610	1 377 788	1.453.526	
Blora	858 865	862 110	865 013	884.333	
Rembang	628 922	633 584	638 188	645.333	
Pati	1 246 691	1 253 299	1 259 590	1.324.188	
Kudus	851 478	861 430	871 311	849.184	
Jepara	1 223 198	1 240 600	1 257 912	1.184.947	
Demak	1 140 675	1 151 796	1 162 805	1.203.956	
Semarang	1 027 489	1 040 629	1 053 786	1.053.094	
Temanggung	759 128	765 594	772 018	790.174	
Kendal	957 024	964 106	971 086	1.018.505	
Batang	756 079	762 377	768 583	801.718	
Pekalongan	886 197	891 892	897 711	968.821	
Pemalang	1 296 281	1 299 724	1 302 813	1.471.489	
Tegal	1 433 515	1 437 225	1 440 698	1.596.996	
Brebes	1 796 004	1 802 829	1 809 096	1.978.759	
Kota/ *Municipality*					
Magelang	121 474	121 872	122 111	121.526	
Surakarta	516 102	517 887	519 587	522.364	
Salatiga	188 928	191 571	194 084	192.322	
Semarang	1 757 686	1 786 114	1 814 110	1.653.524	
Pekalongan	301 870	304 477	307 097	307.150	
Tegal	248 094	249 003	249 905	273.825	
Jawa Tengah	**34 257 865**	**34 490 835**	**34 718 204**	**36.516.035**	

Catatan/*Note*: 1) Sensus Penduduk (SP) 2010 dan Proyeksi Penduduk Indonesia 2010–2035/BPS-Statistics Indonesia, 2010 Population Census and Indonesia Population Projection 2010–2035
2) Sensus Penduduk 2020

Sumber/*Source*: BPS/ BPS-Statistics Indonesia

https://kebumenkab.bps.go.id

Tabel / *Table* 13.2

Laju Pertumbuhan Produk Domestik Regional Bruto Atas Dasar Harga Konstan 2010 Menurut Kabupaten/Kota di Provinsi Jawa Tengah (persen), 2017 - 2021
Rate of Growth of Gross Regional Domestic Products at Constant 2010 Prices by Regency/Municipality in Central Java Province (percent), 2017 - 2021

Kabupaten/Kota *Regency/Municipality*	2017	2018	2019 *	2020 **	2021 **
(1)	(2)	(3)	(4)	(5)	(6)
Kabupaten/*Regency*					
Cilacap	2,58	2,99	2,27	- 10,36	
Banyumas	6,34	6,45	6,32	- 1,65	
Purbalingga	5,37	5,42	5,65	- 1,23	
Banjarnegara	5,65	5,67	5,60	- 1,32	
Kebumen	5,15	5,53	5,52	- 1,46	
Purworejo	5,27	5,33	5,44	- 1,66	
Wonosobo	4,14	5,06	5,61	- 1,66	
Magelang	5,50	5,28	5,30	- 1,68	
Boyolali	5,80	5,72	5,96	- 1,24	
Klaten	5,34	5,47	5,50	- 1,18	
Sukoharjo	5,76	5,79	5,92	- 1,70	
Wonogiri	5,32	5,41	5,14	- 1,41	
Karanganyar	5,77	5,98	5,93	- 1,87	
Sragen	5,97	5,75	5,90	- 1,81	
Grobogan	5,85	5,83	5,37	- 1,59	
Blora	5,98	4,38	4,05	- 4,66	
Rembang	6,98	5,89	5,20	- 1,49	
Pati	5,67	5,71	5,86	- 1,15	
Kudus	3,21	3,24	3,10	- 3,53	
Jepara	5,39	5,85	6,02	- 1,94	
Demak	5,82	5,40	5,36	- 0,23	
Semarang	5,65	5,67	5,39	- 2,67	
Temanggung	5,03	5,13	5,05	- 2,13	
Kendal	5,78	5,77	5,71	- 1,53	
Batang	5,55	5,72	5,39	- 1,29	
Pekalongan	5,44	5,76	5,35	- 1,89	
Pemalang	5,61	5,69	5,80	- 0,66	
Tegal	5,38	5,51	5,58	- 1,46	
Brebes	5,65	5,26	5,72	- 0,59	
Kota/ *Municipality*					
Magelang	5,42	5,46	5,44	- 2,45	
Surakarta	5,70	5,75	5,78	- 1,74	
Salatiga	5,58	5,84	5,90	- 1,68	
Semarang	6,70	6,48	6,81	- 1,61	
Pekalongan	5,32	5,69	5,50	- 1,87	
Tegal	5,95	5,87	5,77	- 2,25	

Catatan/*Note*: -
Sumber/*Source*: BPS Provinsi Jawa Tengah/ *BPS-Statistics of jawa Tengah Province*

https://kebumenkab.bps.go.id

Tabel / *Table* 13.3

Jumlah Penduduk Miskin Menurut Kabupaten/Kota di Provinsi Jawa Tengah (ribu), 2017 - 2021
Number of Poor Population by Regency/Municipality in Central Java Province (thousand), 2017 - 2021

Kabupaten/Kota *Regency/Municipality*	2017	2018	2019	2020	2021
(1)	(2)	(3)	(4)	(5)	(6)
Kabupaten/*Regency*					
Cilacap	238,3	193,2	185,2	198,6	
Banyumas	283,2	226,2	211,7	225,8	
Purbalingga	171,9	144,2	140,1	149,5	
Banjarnegara	156,8	141,7	136,1	144,9	
Kebumen	233,4	208,7	201,3	211,1	
Purworejo	98,6	83,6	82,2	84,8	
Wonosobo	159,2	138,3	131,4	137,6	
Magelang	157,2	143,4	137,5	146,3	
Boyolali	116,4	98,2	93,8	100,6	
Klaten	165,0	151,7	144,1	151,8	
Sukoharjo	76,7	65,4	63,6	68,9	
Wonogiri	123,0	102,8	98,3	104,4	
Karanganyar	106,8	87,8	84,5	91,7	
Sragen	124,0	116,4	113,8	119,4	
Grobogan	181,0	168,7	161,9	172,3	
Blora	111,9	102,5	97,9	103,7	
Rembang	115,2	97,4	95,3	100,1	
Pati	141,7	123,9	119,0	127,4	
Kudus	64,4	60,0	58,0	64,2	
Jepara	99,0	86,5	83,5	91,1	
Demak	152,6	144,1	137,6	146,9	
Semarang	79,7	75,7	73,9	79,9	
Temanggung	86,8	75,4	72,6	77,3	
Kendal	106,1	94,7	91,2	97,5	
Batang	81,5	66,1	64,1	70,6	
Pekalongan	111,6	89,5	87,0	91,9	
Pemalang	225,0	208,3	200,7	209,0	
Tegal	141,8	114,1	109,9	117,5	
Brebes	343,5	309,2	293,2	308,8	
Kota/ *Municipality*					
Magelang	10,6	9,6	9,1	9,3	
Surakarta	54,9	47,0	45,2	47,0	
Salatiga	9,6	9,2	9,2	9,7	
Semarang	80,9	73,7	72,0	79,6	
Pekalongan	22,5	20,5	20,2	22,2	
Tegal	20,1	19,4	18,6	19,5	
Jawa Tengah	**4.450,7**	**3.897,2**	**3.743,2**	**3.980,9**	

Catatan/*Note*: -
Sumber/*Source*: BPS-Survei Sosial Ekonomi Nasional/ *BPS-National Socio Economic Survey*

https://kebumenkab.bps.go.id

Tabel / *Table* 13.4

Indeks Pembangunan Manusia Menurut Kabupaten/Kota di Provinsi Jawa Tengah, 2017 - 2021
Human Development Index by Regency/Municipality in Central Java Province, 2017 - 2021

Kabupaten/Kota *Regency/Municipality*	2017	2018	2019	2020	2021
(1)	(2)	(3)	(4)	(5)	(6)
Kabupaten/*Regency*					
Cilacap	68,90	69,56	69,98	69,95	
Banyumas	70,75	71,30	71,96	71,98	
Purbalingga	67,72	68,41	68,99	68,97	
Banjarnegara	65,86	66,54	67,34	67,45	
Kebumen	68,29	68,80	69,60	69,81	
Purworejo	71,31	71,87	72,50	72,68	
Wonosobo	66,89	67,81	68,27	68,22	
Magelang	68,39	69,11	69,87	69,87	
Boyolali	72,64	73,22	73,80	74,25	
Klaten	74,25	74,79	75,29	75,56	
Sukoharjo	75,56	76,07	76,84	76,98	
Wonogiri	68,66	69,37	69,98	70,25	
Karanganyar	75,22	75,54	75,89	75,86	
Sragen	72,40	72,96	73,43	73,95	
Grobogan	68,87	69,32	69,86	69,87	
Blora	67,52	67,95	68,65	68,84	
Rembang	68,95	69,46	70,15	70,02	
Pati	70,12	70,71	71,35	71,77	
Kudus	73,84	74,58	74,94	75,00	
Jepara	70,79	71,38	71,88	71,99	
Demak	70,41	71,26	71,87	72,22	
Semarang	73,20	73,61	74,14	74,10	
Temanggung	68,34	68,83	69,56	69,57	
Kendal	70,62	71,28	71,97	72,29	
Batang	67,35	67,86	68,42	68,65	
Pekalongan	68,4	68,97	69,71	69,63	
Pemalang	65,04	65,67	66,32	66,32	
Tegal	66,44	67,33	68,24	68,39	
Brebes	64,86	65,68	66,12	66,11	
Kota/ *Municipality*					
Magelang	77,84	78,31	78,80	78,99	
Surakarta	80,85	81,46	81,86	82,21	
Salatiga	81,68	82,41	83,12	83,14	
Semarang	82,01	82,72	83,19	83,05	
Pekalongan	73,77	74,24	74,77	74,98	
Tegal	73,95	74,44	74,93	75,07	
Jawa Tengah	**70,52**	**71,12**	**71,73**	**71,87**	

Catatan/*Note*: -
Sumber/*Source*: BPS, Seri Publikasi Indeks Pembangunan Manusia/ *BPS Statistics Indonesia, Series of Publication of Human Development Index*

https://kebumenkab.bps.go.id

Tabel 13.5 ***Table***

Persentase Penduduk Miskin Menurut Kabupaten/Kota di Provinsi Jawa Tengah, 2017 - 2021
Percentage of Poor People by Regency/Municipality in Central Java Province, 2017 - 2021

Kabupaten/Kota *Regency/Municipality*	2017	2018	2019	2020	2021
(1)	(2)	(3)	(4)	(5)	(6)
Kabupaten/*Regency*					
Cilacap	13,94	11,25	10,73	11,46	
Banyumas	17,05	13,50	12,53	13,26	
Purbalingga	18,80	15,62	15,03	15,90	
Banjarnegara	17,21	15,46	14,76	15,64	
Kebumen	19,60	17,47	16,82	17,59	
Purworejo	13,81	11,67	11,45	11,78	
Wonosobo	20,32	17,58	16,63	17,36	
Magelang	12,42	11,23	10,67	11,27	
Boyolali	11,96	10,04	9,53	10,18	
Klaten	14,15	12,96	12,28	12,89	
Sukoharjo	8,75	7,41	7,14	7,68	
Wonogiri	12,90	10,75	10,25	10,86	
Karanganyar	12,28	10,01	9,55	10,28	
Sragen	14,02	13,12	12,79	13,38	
Grobogan	13,27	12,31	11,77	12,46	
Blora	13,04	11,90	11,32	11,96	
Rembang	18,35	15,41	14,95	15,60	
Pati	11,38	9,90	9,46	10,08	
Kudus	7,59	6,98	6,68	7,31	
Jepara	8,12	7,00	6,66	7,17	
Demak	13,41	12,54	11,86	12,54	
Semarang	7,78	7,29	7,04	7,51	
Temanggung	11,46	9,87	9,42	9,96	
Kendal	11,10	9,84	9,41	9,99	
Batang	10,80	8,69	8,35	9,13	
Pekalongan	12,61	10,06	9,71	10,19	
Pemalang	17,37	16,04	15,41	16,02	
Tegal	9,90	7,94	7,64	8,14	
Brebes	19,14	17,17	16,22	17,03	
Kota/ *Municipality*					
Magelang	8,75	7,87	7,46	7,58	
Surakarta	10,65	9,08	8,70	9,03	
Salatiga	5,07	4,84	4,76	4,94	
Semarang	4,62	4,14	3,98	4,34	
Pekalongan	7,47	6,75	6,60	7,17	
Tegal	8,11	7,81	7,47	7,80	
Jawa Tengah	**13,01**	**11,32**	**10,80**	**11,41**	

Catatan/*Note*: -
Sumber/*Source*: BPS-Survei Sosial Ekonomi Nasional/ *BPS-National Socio Economic Survey*

https://kebumenkab.bps.go.id

Tabel 13.6 ***Table***

Tingkat pengangguran Terbuka dan Tingkat Partisipasi Angkatan Kerja (TPAK) Menurut Kabupaten/Kota di Provinsi Jawa Tengah, 2019 - 2021

Unemployment Rate (UR) and Labour Force Participation (LFPR) by Regency/Municipality in Central Java Province, 2019 - 2021

Kabupaten/Kota *Regency/Municipality*	TPT/ *UR*			TPAK/ *LFPR*		
	2019*)	2020*)	2021*)	2019*)	2020*)	2021*)
(1)	(2)	(3)	(4)	(5)	(6)	(7)
Kabupaten/*Regency*						
Cilacap	7,24	9,10		65,34	67,79	
Banyumas	4,17	6,00		67,34	66,66	
Purbalingga	4,73	6,10		68,14	69,89	
Banjarnegara	4,44	5,86		70,09	69,69	
Kebumen	4,69	6,07		68,72	69,63	
Purworejo	2,91	4,04		66,81	70,05	
Wonosobo	3,43	5,37		72,07	71,26	
Magelang	3,07	4,27		74,73	76,60	
Boyolali	3,09	5,28		72,70	75,11	
Klaten	3,54	5,46		69,10	68,33	
Sukoharjo	3,39	6,93		68,50	68,74	
Wonogiri	2,55	4,27		69,86	74,69	
Karanganyar	3,12	5,96		70,19	73,55	
Sragen	3,32	4,75		67,71	68,44	
Grobogan	3,54	4,50		69,25	69,77	
Blora	3,82	4,89		68,54	71,90	
Rembang	3,60	4,83		66,26	65,17	
Pati	3,64	4,74		66,08	63,85	
Kudus	3,80	5,53		72,05	74,50	
Jepara	2,92	6,70		68,43	69,92	
Demak	5,42	7,31		67,72	69,79	
Semarang	2,54	4,57		74,69	75,07	
Temanggung	2,98	3,85		76,23	58,73	
Kendal	6,26	7,56		67,91	70,50	
Batang	4,11	6,92		68,75	69,78	
Pekalongan	4,35	6,97		71,15	71,23	
Pemalang	6,45	7,64		66,27	65,57	
Tegal	8,12	9,82		66,50	66,52	
Brebes	7,39	9,83		66,08	66,65	
Kota/ *Municipality*						
Magelang	4,37	8,59		64,95	67,61	
Surakarta	4,16	7,92		69,27	68,84	
Salatiga	4,33	7,44		66,96	70,23	
Semarang	4,50	9,57		66,87	69,89	
Pekalongan	5,80	7,02		72,46	66,45	
Tegal	8,08	8,40		69,61	64,57	
Jawa Tengah	**4,44**	**6,48**		**68,85**	**69,43**	

Catatan/*Note*: -

Sumber/*Source*: BPS-Survei Angkatan Kerja Nasional/ *BPS-National Labour Survey*

https://kebumenkab.bps.go.id

Tabel 13.7
Table

Jumlah Penduduk Berumur 15 Tahun Keatas Menurut Kabupaten/ Kota dan Jenis Kegiatan Selama Seminggu yang Lalu di Provinsi Jawa Tengah, 2021
Number of Population Aged 15 Years and Over by Regency/Municipality and Type of Activity During Previous Week in Central Java Province, 2021

Kabupaten/Kota *Regency/Municipality*	Angkatan Kerja/*Economically Active*			Bukan Angkatan Kerja *Economically Inactive*
	Bekerj/*Working*	Pengangguran Terbuka *Unemployment*	Jumlah /*Total*	
(1)	(2)	(3)	(4)	(5)
Kabupaten/*Regency*				
Cilacap				
Banyumas				
Purbalingga				
Banjarnegara				
Kebumen				
Purworejo				
Wonosobo				
Magelang				
Boyolali				
Klaten				
Sukoharjo				
Wonogiri				
Karanganyar				
Sragen				
Grobogan				
Blora				
Rembang				
Pati				
Kudus				
Jepara				
Demak				
Semarang				
Temanggung				
Kendal				
Batang				
Pekalongan				
Pemalang				
Tegal				
Brebes				
Kota/ *Municipality*				
Magelang				
Surakarta				
Salatiga				
Semarang				
Pekalongan				
Tegal				
Jawa Tengah				

Catatan/*Note*: -
Sumber/*Source*: BPS-Survei Angkatan Kerja Nasional/ *BPS-National Labour Survey*

https://kebumenkab.bps.go.id

ST2023
SENSUS PERTANIAN

DATA

MENCERDASKAN BANGSA

Enlighten The Nation

https://kebumenkab.bps.go.id

BADAN PUSAT STATISTIK
KABUPATEN KEBUMEN
BPS-STATISTICS OF KEBUMEN REGENCY

Jl. Arungbinang No. 17A Kebumen 54311
Telp.: (0287) 381163 Fax.: (0287) 381163
Homepage: http://kebumenkab.bps.go.id, E-mail: bps3305@bps.go.id

ISSN 0215-5575